

Department of Geology  
University of Puerto Rico, Mayagüez and  
NOAA's Caribbean Tsunami Warning Program

CARIBE WAVE/LANTEX 2015  
Media Report

May 2015

## **CARIBE WAVE/LANTEX 2015 Regional Tsunami Exercise**

On March 25, 2015 two regional tsunami exercises took place in the Caribbean and Adjacent Regions: CARIBE WAVE/LANTEX (Panama Scenario) and LANTEX (Florida Scenario). 32 Member States and 16 territories\* participated in the fourth regional tsunami exercise. This represents a participation rate of 100% of all the ICG CARIBE EWS Members, for the first time in the history of the exercises. Registered participants included designated UNESCO CARIBE EWS Tsunami Warning Focal Points (TWFP) and National Contacts, in addition to more than 1,000 other international, state, territorial, and local Emergency Management Organizations, government agencies, academic institutions, private businesses and organizations, health facilities, media, as well as communities and individuals. A total of almost 133,000 people participated, including over 98,000 people in Puerto Rico, 10,000 people in Venezuela, 8,600 people in Martinique, and 4,700 in the US Virgin Islands.

Several countries and territories publicized the exercise on social media and in the press. Exercise messages were disseminated on Twitter, and community participation was encouraged through social media outlets such as Facebook, Twitter, and Instagram. Venezuela, Colombia, and Panama in particular used Twitter to promote and publicize the exercise within their countries. During the exercise they posted information and photographs to keep participants up to date on the development of the exercise. Because of their activity, #CaribeWave2015 was one of the top trending topics on Twitter that day. Agencies such as the Puerto Rico Seismic Network, US National Weather Service, and the British Virgin Islands Department of Disaster Management posted the exercise messages on their Facebook pages, and posted photographs of people participating in the exercise.

In the post-exercise evaluation survey, 48% of ICG CARIBE EWS designated TWFPs/TNCs indicated that their country/territory had media coverage of the CARIBE WAVE/LANTEX 2015 Regional Tsunami Exercise. This report compiles several examples of these publications from 16 countries and territories in the Caribbean and Adjacent Regions, as well as from national and international organizations such as the US National Tsunami Hazard Mitigation Program and UNESCO.

---

\* Antigua and Barbuda, Aruba, Bahamas, Barbados, Belize, Colombia, Costa Rica, Cuba, Curacao, Dominica, Dominican Republic, France (Martinique, Guadeloupe, French Guyana, St. Barthelemy, St. Martin), Grenada, Guatemala, Guyana, Haiti, Honduras, Jamaica, Mexico, Netherlands (Bonaire, Saba and Sint Eustatius), Nicaragua, Panama, Saint Kitts and Nevis, Saint Lucia, Saint Vincent and the Grenadines, Sint Maarten, Suriname, Trinidad and Tobago, United Kingdom (Anguilla, British Virgin Islands, Bermuda, Cayman Islands, Montserrat and Turks and Caicos), United States (Puerto Rico and the US Virgin Islands) and Venezuela (Bolivarian Republic)

## US National Tsunami Hazard Mitigation Program

# PROJECT UPDATES

### Preliminary Post-Event Summary

#### CARIBE WAVE/LANTEX 2015 Regional Tsunami Exercise

By Christa von Hillebrandt-Andrade, Manager US NWS Caribbean Tsunami Warning Program

On March 25, 2015 two regional tsunami exercises took place in the Caribbean and Adjacent Regions: CARIBE WAVE/LANTEX (Panama Scenario) and LANTEX (Florida Scenario). 32 Member States and 16 territories\* participated in the fourth regional tsunami exercise. This represents a participation rate of 100% of all the ICG CARIBE EWS members, for the first time in the history of the exercises. Registered participants included designated UNESCO CARIBE EWS Tsunami Warning Focal Points (TWFP) and National Contacts, in addition to more than 1,000 other international, state, territorial, and local Emergency Management Organizations, government agencies, academic institutions, private businesses and organizations, health facilities, media, as well as communities and individuals. A total of almost 133,000 people participated, including over 98,000 in Puerto Rico, 10,000 in Venezuela, 8,600 in Martinique, and 4,700 in the US Virgin Islands.



Photo by CTWP, Mayaguez, PR 2015

Exercise messages were disseminated from Tsunami Warning Centres through all official platforms, as well as Twitter for the first time. Communities were alerted through use of local warning systems, including sirens, SMS and EAS, as well as social media outlets such as Facebook, Twitter, and Instagram. Through participation of people throughout the Caribbean, #CaribeWave2015 was the #11 top-trending topic on Twitter for over five hours.

To provide feedback on the exercise, the new PTWC products and state of preparedness, an online questionnaire is available at: [www.surveymonkey.com/s/CaribeWave15](http://www.surveymonkey.com/s/CaribeWave15). Each of the countries and territories are requested to submit one official consolidated response by April 9, 2015. Other participants may also submit their comments through the same survey. The results of CARIBE WAVE/LANTEX 2015 exercise will be presented at the 10th Session of the ICG CARIBE EWS to take place in Sint Maarten on May 19–21, 2015.



Photo from SINAPROC Panama 2015

The framework for these exercises was provided by NOAA and its U.S. National Tsunami Hazard Mitigation Program (NTHMP), together with UNESCO and other regional organizations as a means for emergency responders and the community-at-large throughout the Northwestern Atlantic, Caribbean and Gulf of Mexico to test and update tsunami response plans. International, regional, national, and local planning for this exercise took over one year and included several virtual meetings with over 200 participants. Plans for the 2016 CARIBE WAVE Tsunami Exercise are already underway.

\* Antigua and Barbuda, Aruba, Bahamas, Barbados, Belize, Colombia, Costa Rica, Cuba, Curacao, Dominica, Dominican Republic, France (Martinique, Guadeloupe, French Guyana, St. Barthelemy, St. Martin), Grenada, Guatemala, Guyana, Haiti, Honduras, Jamaica, Mexico, Netherlands (Bonaire, Saba and Sint Eustatius), Nicaragua, Panama, Saint Kitts and Nevis, Saint Lucia, Saint Vincent and the Grenadines, Sint Maarten, Suriname, Trinidad and Tobago, United Kingdom (Anguilla, British Virgin Islands, Bermuda, Cayman Islands, Montserrat and Turks and Caicos), United States (Puerto Rico and the US Virgin Islands) and Venezuela (Bolivarian Republic of).



**For the Press**

- [Press releases](#)
- [Media advisories](#)
- [Interviews](#)

**Multimedia**

- [News Videos](#)
- [Photos](#)
- [Film and radio collection](#)

**About us**

- [Media contacts](#)
- [What we do](#)

20.03.2015 - UNESCOPRESS

## Tsunami warning exercise in the Caribbean

A large-scale tsunami response exercise will take place in the Caribbean on 25 March. The purpose of this exercise is to test the Tsunami and other Coastal Hazards Warning System for the Caribbean and Adjacent Regions, established in 2005 under the auspices of the Intergovernmental Oceanographic Commission of UNESCO (IOC-UNESCO). It is designed to evaluate the response capacity of Caribbean countries and adjacent regions\* in the event of a dangerous tsunami.

The organizers\*\* of the test have prepared two scenarios. The first will simulate a tsunami generated by a magnitude 8.5 earthquake located just north of Panama in the southwest Caribbean Sea. The second involves a tsunami generated off the coast of Florida (United States).

The fictitious alert messages will be sent by the U.S. National Tsunami Warning Center in Palmer, Alaska (United States) to Puerto Rico, the US Virgin Islands and the British Virgin Islands. Other participating countries will receive fictitious alert messages sent by the US Pacific Tsunami Warning Center (PTWC) in Ewa Beach, Hawaii (United States).

The exercise, titled Caribe Wave/Lantex 15, aims to test the effectiveness of early warning, monitoring and warning for all actors involved in emergency management in the region (including national Tsunami Warning Focal Points, weather forecast offices, national coast guard services, emergency relief services, etc.). Countries can choose to extend the test at the local level by disseminating the alert via sirens or loudspeakers.

Experience has shown that timely dissemination of information is crucial. It has also shown that national authorities must take risk into consideration at all levels, from education and awareness in schools to urban planning in coastal zones, adapting construction standards and materials, planning evacuation procedures or implementation effective emergency services.

Over the last 500 years, 75 tsunamis have occurred in the Caribbean. Since the mid-19th century, tsunamis triggered by earthquakes, landslides or volcanic activity have claimed over 4,000 lives in the region (source: National Oceanic and Atmospheric Administration, NOAA). In recent decades, an explosion in population growth and the number of tourists in coastal areas have further increased the region's vulnerability.

The first tsunami warning exercise in the area took place in 2011. The Tsunami and other Coastal Hazards Warning System for the Caribbean and Adjacent Regions was established in 2005, replicating the model of the Pacific, Indian Ocean and Northeast Atlantic systems. Created under the auspices of IOC-UNESCO, Tsunami Warning Systems help Member States to establish tsunami warning and response systems.

**RELATED INFORMATION**

**LINKS**

- [Protecting People from Marine Hazards, Including Tsunamis](#)
- [UNESCO's Intergovernmental Oceanographic Commission](#)
- [IOC-UNESCO Tsunami Programme](#)
- [Tsunami and other Coastal Hazards Warning System for the Caribbean and Adjacent Regions](#)

**NEWS**

- 09.03.15  
Caribbean and North Brazil Shelf Large Marine Ecosystems project to receive GEF support
- 03.09.14  
Addressing ocean threats for resilient island communities
- 01.09.14  
Monitoring the environment through remote-sensing in Caribbean SIDS



**UNESCO RESOURCES**

- Photobank**
- Conventions & recommendations**
- Publications**
- Statistics**

## Anguilla

### Anguilla News

Title: CaribeWave 2015 Regional tsunami exercise taking place on Wednesday March 25<sup>th</sup>, 2015.

Published: 03/24/2015

Link: <http://www.anguillanews.com/enews/index.php/permalink/5031.html>

## CaribeWave 2015 - Regional tsunami exercise taking place on Wednesday March 25th, 2015

Like 1,482,322 people like this. Be the first of your friends.

03/24/2015 15:40:00 Etc/GMT+1

Tweet



The Valley, Anguilla – The Department wishes to inform the public that the annual CaribeWave regional tsunami exercise will occur on Wednesday March 25th 2015.

The scenario for this year's exercise is a Magnitude 8.5 earthquake just north of Panama generating a Tsunami at approximately 10 am Wednesday morning. The simulated tsunami will take approximately three (3) hours to impact Anguilla. The exercise therefore is designed to test Tsunami evacuation

plans in order to ascertain if they are sufficient to address this type of scenario and promote awareness for tsunami response activities.

The exercise is critical to determining the preparedness of the island and to further validate the effectiveness

<http://www.anguillanews.com/enews/index.php/permalink/5031.html>

1/2

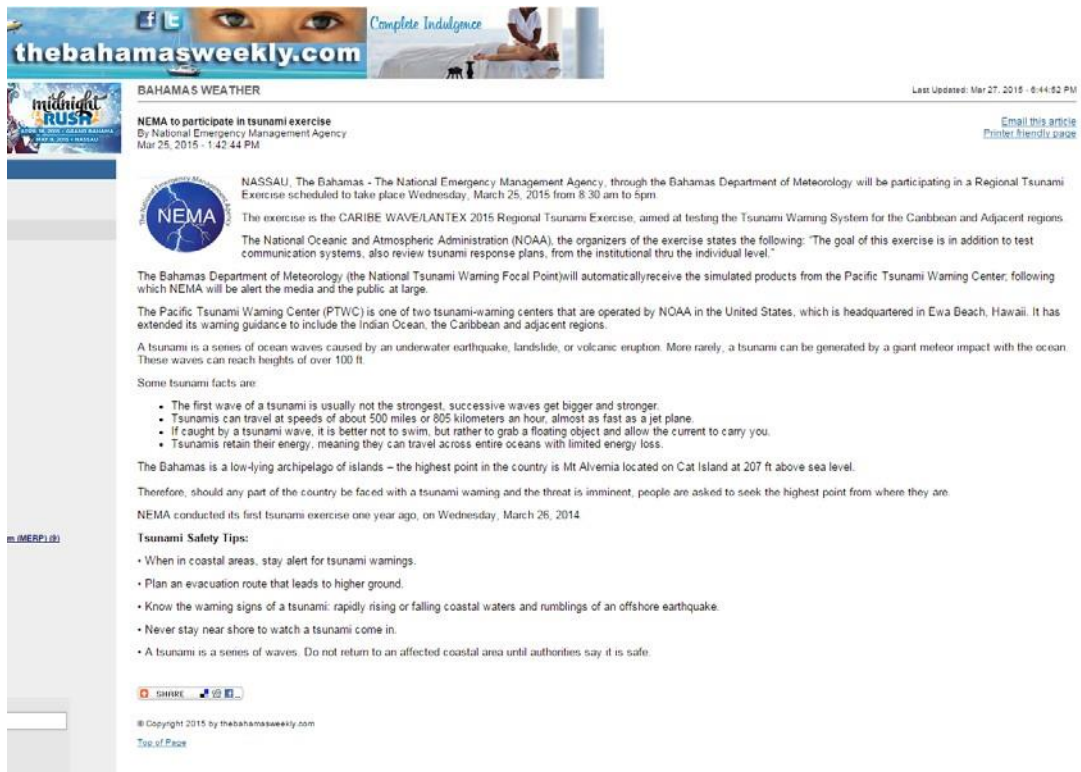
## Bahamas

### The Bahamas Weekly

Title: NEMA to participate in tsunami exercise

Published: 03/25/2015

Link: [http://www.thebahamasweekly.com/publish/forecast-from-around-the-islands/NEMA\\_to\\_participate\\_in\\_tsunami\\_exercise40871.shtml](http://www.thebahamasweekly.com/publish/forecast-from-around-the-islands/NEMA_to_participate_in_tsunami_exercise40871.shtml)



The screenshot shows a news article on the website 'thebahamasweekly.com'. The article is titled 'NEMA to participate in tsunami exercise' and is dated March 25, 2015. The author is identified as the National Emergency Management Agency. The article discusses the participation of NEMA in a regional tsunami exercise called 'CARIBE WAVE/LANTEX 2015'. It mentions that the exercise is aimed at testing the Tsunami Warning System for the Caribbean and adjacent regions. The article also provides information about the Pacific Tsunami Warning Center (PTWC) and the National Oceanic and Atmospheric Administration (NOAA). It includes a list of 'Tsunami Safety Tips' and a copyright notice for 2015 by thebahamasweekly.com.

thebahamasweekly.com Complete Indulgence

BAHAMAS WEATHER

Last Updated: Mar 27, 2015 - 6:44:52 PM

**NEMA to participate in tsunami exercise**  
By National Emergency Management Agency  
Mar 25, 2015 - 1:42:44 PM

Email this article  
Print/Printsize page

**NASSAU, The Bahamas** - The National Emergency Management Agency, through the Bahamas Department of Meteorology will be participating in a Regional Tsunami Exercise scheduled to take place Wednesday, March 25, 2015 from 8:30 am to 5pm

The exercise is the CARIBE WAVE/LANTEX 2015 Regional Tsunami Exercise, aimed at testing the Tsunami Warning System for the Caribbean and Adjacent regions. The National Oceanic and Atmospheric Administration (NOAA), the organizers of the exercise states the following: "The goal of this exercise is in addition to test communication systems, also review tsunami response plans, from the institutional thru the individual level."

The Bahamas Department of Meteorology (the National Tsunami Warning Focal Point) will automatically receive the simulated products from the Pacific Tsunami Warning Center, following which NEMA will be alert the media and the public at large.

The Pacific Tsunami Warning Center (PTWC) is one of two tsunami-warning centers that are operated by NOAA in the United States, which is headquartered in Ewa Beach, Hawaii. It has extended its warning guidance to include the Indian Ocean, the Caribbean and adjacent regions.

A tsunami is a series of ocean waves caused by an underwater earthquake, landslide, or volcanic eruption. More rarely, a tsunami can be generated by a giant meteor impact with the ocean. These waves can reach heights of over 100 ft.

Some tsunami facts are:

- The first wave of a tsunami is usually not the strongest, successive waves get bigger and stronger.
- Tsunamis can travel at speeds of about 500 miles or 805 kilometers an hour, almost as fast as a jet plane.
- If caught by a tsunami wave, it is better not to swim, but rather to grab a floating object and allow the current to carry you.
- Tsunamis retain their energy, meaning they can travel across entire oceans with limited energy loss.

The Bahamas is a low-lying archipelago of islands – the highest point in the country is Mt Alvernia located on Cat Island at 207 ft above sea level.

Therefore, should any part of the country be faced with a tsunami warning and the threat is imminent, people are asked to seek the highest point from where they are.

NEMA conducted its first tsunami exercise one year ago, on Wednesday, March 26, 2014

**Tsunami Safety Tips:**

- When in coastal areas, stay alert for tsunami warnings.
- Plan an evacuation route that leads to higher ground.
- Know the warning signs of a tsunami: rapidly rising or falling coastal waters and rumblings of an offshore earthquake.
- Never stay near shore to watch a tsunami come in.
- A tsunami is a series of waves. Do not return to an affected coastal area until authorities say it is safe.

SHRINK

© Copyright 2015 by thebahamasweekly.com  
Top of Page

### The Eleutheran

Title: Caribbean and Northwestern Atlantic Tsunami Warning Exercise to be conducted March 25, 2015

Published: 03/25/2015

Link: <http://www.eleutheranews.com/permalink/4640.html>

## Caribbean and Northwestern Atlantic Tsunami Warning Exercise to be conducted March 25, 2015

Like Share 21 people like this. Be the first of your friends.

25 March, 2015 04:10:00

[Tweet](#)



Several localities throughout the region will participate in a tsunami exercise on March 25, 2015; the purpose of which is to evaluate local tsunami response plans, increase tsunami preparedness, and improve coordination throughout the region.

The exercise will simulate a major earthquake and tsunami which will trigger a dummy widespread Tsunami Warnings and Watches throughout the Caribbean allowing for the staged implementation of local tsunami response plans within the participating locations.

According to the handbook disseminated to participants:

Two exercise scenarios are planned. The scenario described in this handbook simulates a tsunami generated by a magnitude 8.5 earthquake located just north of Panama in the southwest Caribbean Sea. The initial dummy messages will be issued by the US Pacific and National Tsunami Warning Centers (PTWC/NTWC) on 25 March 2015 at 1405 UTC (Universal Time Coordinated) [1005 Atlantic Standard Time] and disseminated over all their standard broadcast channels. The dummy messages are issued to test communications with Tsunami Warning Focal Points (TWFPs) and Emergency Management Organizations (EMOs), and to start the exercise. It will be the only exercise message broadcast from the PTWC/NTWC, excluding special email messages.

<http://www.eleutheranews.com/permalink/4640.html>

1/3

## Bermuda

### Bernews

Title: Tsunami Warning Exercise To Be Held This Week

Published: 03/23/2015

Link: <http://bernews.com/2015/03/tsunami-warning-exercise-2015/>



The screenshot shows the Bernews website header with the text "2011, 2012, 2013 & 2014 Best of Bermuda Winner" above the "Bernews" logo. Below the logo is a navigation menu with categories: ALL, BUSINESS, CRIME, ENTERTAINMENT, ENVIRONMENT, NEWS, OPINION, SPORTS, TECH, and PHOTO. The article title "Tsunami Warning Exercise To Be Held This Week" is displayed in a large font, followed by the date "March 23, 2015" and "4 Comments". The main text of the article is as follows:

Bermuda will participate in an Atlantic tsunami warning exercise on Wednesday [March 25] in conjunction with other countries within the Atlantic and Caribbean region, the Bermuda Weather Service said.

A statement from the BWS said, "The 2015 exercise will simulate an undersea earthquake which triggers an undersea landslide a couple of hundred miles off the coast of Cape Canaveral, USA.

"The resulting exercise tsunami wave will affect Bermuda, the eastern coast of USA and Canada as well as other jurisdictions in the Atlantic and Caribbean. Exercises are also planned for the Gulf of Mexico, to be carried out on the same day for another seismic event scenario.

"This proposed exercise is a very realistic one – 86 years ago the same set-up resulted in a tsunami for Bermuda in 1929 with a point of origin off the Grand Banks of Newfoundland, Canada. Bermuda has changed considerably since then, and waterfront properties, shipping industry, ocean activities [beach or mariners] and

Bermuda will participate in an Atlantic tsunami warning exercise on Wednesday [March 25] in conjunction with other countries within the Atlantic and Caribbean region, the Bermuda Weather Service said.

A statement from the BWS said, "The 2015 exercise will simulate an undersea earthquake which triggers an undersea landslide a couple of hundred miles off the coast of Cape Canaveral, USA.

"The resulting exercise tsunami wave will affect Bermuda, the eastern coast of USA and Canada as well as other jurisdictions in the Atlantic and Caribbean. Exercises are also planned for the Gulf of Mexico, to be carried out on the same day for another seismic event scenario.

"This proposed exercise is a very realistic one – 86 years ago the same setup resulted in a tsunami for Bermuda in 1929 with a point of origin off the Grand Banks of Newfoundland, Canada. Bermuda has changed considerably since then, and waterfront properties, shipping industry, ocean activities [beach or mariners] and moored vessels have all come into existence or increased considerably.

"Many people are surprised to hear that Bermuda has in fact experienced a tsunami. Any coastline is at risk of tsunami impact and there is much confusion on this topic locally.

"The low frequency of these events is disarming, but the potentially devastating effects warrant at least a basic action plan that involves knowing factual tsunami basics for our area, the signs that a tsunami may be approaching, where to go for current information [weather.bm and "like" BWSBermuda Weather



Service on Facebook for quick social media notifications] and what to do in a Tsunami Watch or Warning situation [including knowing the defined differences between a watch and a warning].

“Residents should not be alarmed to note the Exercise Watches & Warnings posted via the Bermuda Weather Channel on CableVision and WOW, the weather telephone recordings [977, 9771, 9772 and 9773], weather.bm, BWS Facebook page or broadcast via VHF Radio [via Bermuda Radio]. “Residents and local agencies should however, note the relevant information contained within the exercise warnings and take the opportunity to think about their state of readiness and actions, should such an actual event occur, as this exercise offers the opportunity to exercise their communications procedures.

“There will be various levels of participation in this exercise throughout the community. The Bermuda Weather Service [operated by BASSerco Ltd. on behalf of the Government of Bermuda Department of Airport Operations] will fully respond to the exercise to test the communication of information and dissemination of watches and warnings. RCC Bermuda/ Bermuda Maritime Operations Centre is also participating in LANTEX in a limited operational capacity and an EMO discussion will take place during the time of the exercise.

“The exercise is sponsored by the U.S. National Oceanic and Atmospheric Administration [NOAA] and by the U.S. National Tsunami Hazard Mitigation Program. If any real tsunami threat occurs during the time period of the exercise, the exercise will be terminated.”

## Bernews

Title: Tsunami Warning Exercise On Wednesday

Published: 03/24/2015

Link: <http://bernews.com/2015/03/reminder-tsunami-simulation-exercise/>

The screenshot shows the Bernews website interface. At the top, there is a navigation bar with the Bernews logo and various social media icons. Below the navigation bar, there is a search bar and a list of categories: ALL, BUSINESS, CRIME, ENTERTAINMENT, ENVIRONMENT, NEWS, OPINION, SPORTS, TECH, PHOTOS, VIDEOS. The main content area features the article title "Tsunami Warning Exercise On Wednesday" with a sub-header "March 24, 2015 | 17 Comments". The article text states that Bermuda's emergency services will participate in a simulated Atlantic tsunami warning exercise tomorrow (March 25) in conjunction with other countries within the Atlantic and Caribbean region. A spokesperson said, "The public will be aware that the Bermuda Weather Service [BWS] issued an advisory earlier this week, indicating that the 2015 exercise will simulate an undersea earthquake which triggers an undersea landslide a couple of hundred miles off the coast of Cape Canaveral, USA." The resulting exercise tsunami wave will affect Bermuda, the eastern coast of US and Canada as well as other jurisdictions in the Atlantic and Caribbean. "As such, there will be various levels of participation in this simulated exercise by various services throughout the community. The BWS operated by BAS-Serco Limited on behalf of the Bermuda Government's Department of Airport Operations will fully respond to the exercise to test the communication of information and dissemination of watches and warnings." An Emergency Measures Organization [EMO] discussion focusing on readiness and preparedness will take place during the time period of the exercise. For more information, please visit the following websites: Pacific Tsunami Warning Centre: <http://ptwc.weather.gov>, NOAA Tsunami Program: <http://www.tsunami.gov>, National Tsunami Hazard Mitigation Program: <http://nhmp.tsunami.gov>, Government of Bermuda: [www.gov.bm](http://www.gov.bm), Bermuda Weather Service: [www.weather.bm](http://www.weather.bm), Bermuda Maritime Operations Centre: [www.marops.bm](http://www.marops.bm). The article has 364 likes and 7 tweets. On the right side, there is a sidebar with a "STAYCATION!" advertisement for The Harbour Hotel and a list of latest comments.

# BVI

## Prevention Web

Title: BVI to participate in regional tsunami preparedness simulation exercise

Published: 02/17/2015

Link: <http://www.preventionweb.net/english/professional/news/v.php?id=42536>

The screenshot shows the PreventionWeb website interface. At the top, there is a logo for PreventionWeb with the tagline "Serving the information needs of the disaster reduction community." and a search bar. Below the logo is a navigation menu with categories: DRR FRAMEWORK, COUNTRIES & REGIONS, THEMES & ISSUES, HAZARDS, and PROFESSIONAL RESOURCES. A breadcrumb trail indicates the current page is HOME > PROFESSIONAL RESOURCES > NEWS & ANNOUNCEMENTS. On the left side, there is a sidebar menu with various categories like Organization Contacts, Training & Events, and News & Announcements. The main content area features a news article titled "BVI to participate in regional tsunami preparedness simulation exercise" dated 17 Feb 2015. The article text states that the British Virgin Islands will join other countries and territories in testing their tsunami readiness during the Caribe Wave/Lantex 2015 simulation exercise. It also mentions that the exercise is geared towards improving tsunami preparedness efforts in the Caribbean and adjacent regions. A quote from DDM's Training Officer, Ms. Carishma Hicks, is included. On the right side, there are subscription options (RSS, Email), a "Submit news or announcements" button, and a "Tools" section with options to Save, Email this page, Tweet, and Recommend. At the bottom right, there is a promotional banner for the "Post-2015 Disaster Risk Reduction" UN World Conference on Disaster Risk Reduction.

**17 February 2015** - The British Virgin Islands will join several other countries and territories in testing their tsunami readiness during the simulation exercise, Caribe Wave/Lantex 2015, scheduled for Wednesday, March 25.

The exercise is geared towards improving tsunami preparedness efforts in the Caribbean and adjacent regions, including U.S. and Canadian Gulf as well as the east coasts. The Department of Disaster Management (DDM) is coordinating BVI's participation in the exercise.

DDM's Training Officer, Ms. Carishma Hicks, is encouraging widespread participation in this year's exercise. "We are strongly encouraging the entire population to utilize this opportunity to test their earthquake and tsunami plans or procedures. This year's scenario simulates a magnitude 8.5 earthquake located just north of Panama in the southwest Caribbean Sea".

The North Panama Deformed Belt has been the cause of several earthquakes that have generated tsunamis in the Caribbean. The tectonic complexity of this belt can trigger motion in two separate faults lines, the frontal thrust component and the strike-slip motion, which according to scientific models can have significant impact on the entire Caribbean basin.

According to the DDM Training Officer, the national simulation exercise also presents an opportunity to evaluate the recently approved Mass Facility Plan, operational readiness of the National Emergency Alert and Broadcast System and the response from the national search and rescue team.

In May 2014, the BVI received tsunami ready recognition from the United States National Weather service. This Tsunami Ready programme seeks to ensure that countries which are vulnerable, undertake measures to reduce the potential for disastrous consequences in the wake of a tsunami. Testing of the BVI's tsunami readiness takes on even more significance when considered against the backdrop of predictions of very large magnitude earthquakes that could affect the region.

Persons wishing to participate in this exercise should contact the DDM at 468-4200 for registration and guidelines. Caribe Wave/Lantex 2015 is sponsored by the United States National Oceanic and Atmospheric Administration and the United States National Tsunami Hazard Mitigation Programme, which is a partnership of 29 states and territories and three federal agencies.

## SKNVibes

Title: BVI To Participate In Regional Simulation Exercise On March 25

Published: 02/17/2015

Link: <http://www.sknvibes.com/news/newsdetails.cfm/90935>

Source: BVI –government (same as PreventionWeb)

The screenshot shows the SKNVibes website interface. At the top, there are navigation links for HOME, NEWS, MONEY, POLITICS, JUSTICE, OPINION, SPORTS, ENTERTAINMENT, EDUCATION, HEALTH, RELIGION, TRAVEL, BUSINESS DIRECTORY, ISLAND, Local News, Regional News, International News, Video News, and News Archive. A banner for 'Heart Healthy Month' is visible, offering 'Up to 25% Off Red Heart Items' and 'FREE Healthy Heart Checks available'. The main article title is 'BVI To Participate In Regional Simulation Exercise On March 25'. Below the title is a photo of a group of people standing outdoors. To the right of the photo are several advertisements: 'CASHV WE BUY, SELL', 'GET MON FOR YOUR CAR', 'INSTANT CASH!', 'MINIEST PAYOUTS FOR', 'Home & Farmers', and '20% OFF All Agro Products'. The article text begins with '17 February 2015 - The British Virgin Islands will join several other countries and territories in testing their tsunami readiness during the simulation exercise, Caribe Wave/Lantex 2015, scheduled for Wednesday, March 25. The exercise is geared towards improving tsunami preparedness efforts in the Caribbean and adjacent regions, including U.S. and Canadian Gulf as well as the east coasts. The Department of Disaster Management (DDM) is coordinating BVI's participation in the exercise. DDM's Training Officer, Ms. Carishma Hicks, is encouraging widespread participation in this year's exercise. "We are strongly encouraging the entire population to utilize this opportunity to test their earthquake and tsunami plans or procedures. This year's scenario simulates a magnitude 8.5 earthquake located just north of Panama in the southwest Caribbean Sea". The North Atlantic Palmyral Ridge has been the scene of several earthquakes that have generated tsunamis in

## Cayman Islands

### Cayman News Service

Title: Cayman to check Tsunami plans in regional simulation

Published: 03/25/2015

Link: <https://caymannewsservice.com/2015/03/cayman-to-check-tsunami-plans-in-regional-simulation/>

The screenshot shows the Cayman News Service website. At the top, there is a navigation bar with links for HEADLINE NEWS, VIEWPOINT, BUSINESS NEWS, SPORTS, LOCAL LIFE, FREECAYADS, NOTICE BOARD, and a search bar. Below the navigation bar, there are several advertisements: a 'CAYMAN NATIONAL' ad with a red hibiscus flower, a 'PULL THE PLUG... AND START SAVING TODAY!' ad for HOME GAS, a 'BRAND SOURCE Home Gallery' ad for TVs, and a 'Department of Environment TAKE THE SURVEY Ready For Alternative Energy?' ad. The main content area features a news article titled 'Cayman to check Tsunami plans in regional simulation' with a sub-headline 'Cayman News | 25/03/2015 | 15 Comments'. The article text is as follows:

(CNS): A Tsunami simulation exercise across the Caribbean today will test the regional countries readiness for such an event. Cayman is taking part to evaluate its own local tsunami response plans, increase preparedness, as well as improve coordination throughout the region.

Caribe Wave/Lantex 15, will simulate a widespread Tsunami Warning and Watch situation throughout the Caribbean. It will be triggered by a simulated earthquake off the coast of Panama today and officials will go through their paces as if it were a real event.

A handbook has been prepared which describes the scenario and contains tsunami messages from the Pacific Tsunami Warning Center (PTWC), the Agency that provides tsunami alerts and notifications to the Cayman Islands focal points.

The exercise is sponsored by numerous agencies including the UNESCO/IOC Intergovernmental Coordination Group for Tsunami and Other Coastal Hazards Warning System for the Caribbean and Adjacent Regions (ICG/CARIBE-EWS), the Caribbean Emergency Management Agency (CDEMA), the US National Oceanic and Atmospheric Administration (NOAA).

( CNS): A Tsunami simulation exercise across the Caribbean today will test the regional countries readiness for such an event. Cayman is taking part to evaluate its own local tsunami response plans, increase preparedness, as well as improve coordination throughout the region.

Caribe Wave/Lantex 15, will simulate a widespread Tsunami Warning and Watch situation throughout the Caribbean. It will be triggered by a simulated earthquake off the coast of Panama today and officials will go through their paces as if it were a real event.

A handbook has been prepared which describes the scenario and contains tsunami messages from the Pacific Tsunami Warning Center (PTWC), the Agency that provides tsunami alerts and notifications to the Cayman Islands focal points.

The exercise is sponsored by numerous agencies including the UNESCO/IOC Intergovernmental Coordination Group for Tsunami and Other Coastal Hazards Warning System for the Caribbean and Adjacent Regions (ICG/CARIBE-EWS), the Caribbean Emergency Management Agency (CDEMA), the US National Oceanic and Atmospheric Administration (NOAA).

## Dominican Republic

Onamet

Title: Hoy a las 10 a.m, se realizara El ejercicio de Tsunami (CARIBEWAVE/LANTEX15)

Published: 03/25/2015

Link: <http://onamet.gov.do/alertas.php?id=2714>



The screenshot shows the ONAMET website header with the logo and the text "ONAMET Oficina Nacional de Meteorología REPÚBLICA DOMINICANA". Below the header is a navigation menu with the following items: Portada, La Institución (with sub-items: Historia, Misión, Visión, y Valores, Organigramas, Quiénes Somos?), Satélites, Radares, Historial (with sub-items: Informe del Tiempo, Informe Marino), Boletines y Alertas (with sub-items: Pronósticos Regionales, Temporales, Ciclónicas), EMA (with sub-items: Conceptos, Tipos de Alertas, Usos Acumulados, Mapa Interactivo, Ubicación de Estaciones), and Contacto.

The main content area features a news alert titled "Hoy a las 10 a.m, se realizará El ejercicio de Tsunami (CARIBEWAVE/LANTEX15)". The text of the alert reads: "Hoy a las 10 a.m, se realizara El ejercicio de Tsunami (CARIBEWAVE/LANTEX15), bajo el marco del programa de Tsunamis del Servicio Nacional de Meteorología de los EEUU y del CARIBE EWS de la UNESCO/IOC. Este ejercicio proveerá simulaciones de mensajes de tsunami desde el PTWC".

To the right of the alert is a section titled "OTRAS ALERTAS" with the following text: "Hoy a las 10 a.m, se realizará ejercicio de Tsunami (CARIBEWAVE/LANTEX15) 25.03.2015", "HURACAN EDOUARD SE DEBE TORRENTA TROPICAL, NO OR PELIGRO PARA NUESTRO PAIS, 18.09.2014", and "EDOUARD SE MANTIENE COM HURACAN CATEGORIA 2...NO ORRICE PELIGRO PARA EL".

Hoy a las 10 a.m, se realizara El ejercicio de Tsunami

(CARIBEWAVE/LANTEX15), bajo el marco del programa de Tsunamis del Servicio Nacional de Meteorología de los EEUU y del CARIBE EWS de la UNESCO/IOC.

Este ejercicio proveerá simulaciones de mensajes de tsunami desde el PTWC (Centro de Alerta de Tsunami del Pacifico) por un terremoto hipotético localizado en la costa de Panamá y un deslizamiento submarino en la costa de Florida.

Los ejercicios sobre tsunamis tienen por objetivo, probar las líneas oficiales de comunicación para la difusión de mensajes que van desde los centros internacionales de alerta a las jurisdicciones nacionales, provinciales y locales, y al público, en general. También se comprueban los procesos de toma de decisiones organizativas sobre alertas y evacuaciones públicas.

# Grenada

Now Grenada

Title: International Tsunami Exercise

Published: 03/24/2015

Link: <http://nowgrenada.com/2015/03/international-tsunami-exercise/>

**INTERNATIONAL TSUNAMI EXERCISE**

POSTED ON 24 MAR 2015 IN ENVIRONMENT

The National Disaster Management Agency (NaDMA) will be one of several countries in the region participating in Exercise CARIBE Wave Lantex 2015, the annual Tsunami Evacuation Exercise, scheduled for Wednesday, 25 March 2015. The one-day activity which incorporates countries of the Caribbean and the Northwestern Atlantic is being used to test the region's preparedness to effectively respond to Tsunamis, and also to raise the level of awareness about Tsunamis among the population.

The 2015 exercise scenario outlines that Grenada will be in the path of a Tsunami that will be generated when an earthquake occurs in the area close to Panama. The scenario goes on to state that Grenada will be affected on the Western side of the country from Gouyave, St John, to Point Salines in the South. Schools, fuel companies, hotels and other entities will participate in this very important exercise. Some will test evacuation procedures, while others will test Communication.

Fast, decisive and appropriate actions are the keys to effectively respond to Tsunamis. **The words feel, hear, see and run are most important.** You may feel a strong shaking around you, hear a strange roar from the sea, or see the sea water withdraw an unusual distance; these are signs of an approaching Tsunami. You will then need to run or evacuate as fast as you can to higher ground.

NaDMA continues its efforts to sensitize the general population on the hazards that can impact Grenada. The Agency wishes to emphasize and remind the general public that a **Tsunami Evacuation Exercise will be conducted on Wednesday, 25 March 2015.**

Share this:

The National Disaster Management Agency (NaDMA) will be one of several countries in the region participating in Exercise CARIBE Wave Lantex 2015, the annual Tsunami Evacuation Exercise, scheduled for Wednesday, 25 March 2015. The oneday activity which incorporates countries of the Caribbean and the Northwestern Atlantic is being used to test the region's preparedness to effectively respond to Tsunamis, and also to raise the level of awareness about Tsunamis among the population.

The 2015 exercise scenario outlines that Grenada will be in the path of a Tsunami that will be generated when an earthquake occurs in the area close to Panama. The scenario goes on to state that Grenada will be affected on the Western side of the country from Gouyave, St John, to Point Salines in the South. Schools, fuel companies, hotels and other entities will participate in this very important exercise. Some will test evacuation procedures, while others will test Communication.

Fast, decisive and appropriate actions are the keys to effectively respond to Tsunamis. The words feel, hear, see and run are most important. You may feel a strong shaking around you, hear a strange roar from the sea, or see the sea water withdraw an unusual distance; these are signs of an approaching Tsunami. You will then need to run or evacuate as fast as you can to higher ground.

NaDMA continues its efforts to sensitize the general population on the hazards that can impact Grenada. The Agency wishes to emphasize and remind the general public that a Tsunami Evacuation Exercise will be conducted on Wednesday, 25 March 2015.

# Martinique

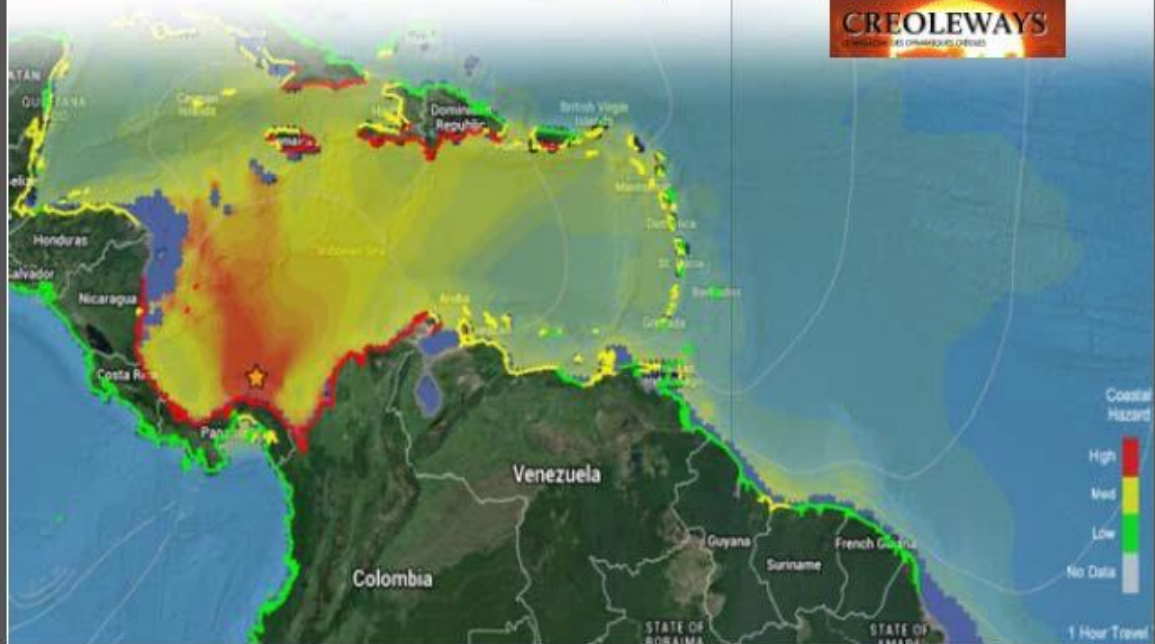


## Revue de Presse

Préfecture de la Martinique

### EXERCICE TSUNAMI «CARIBE WAVE 2015»

du 24 Mars 2015  
au 27 Mars 2015



Revue de presse :  
**Exercice Tsunami «Caribe Wave 2015»**  
Directeur de publication : Fabrice RIGOLET-ROZE, Préfet de la Martinique  
Mise en page : Bureau de la Communication Interministérielle  
Site : [www.martinique.pref.gouv.fr](http://www.martinique.pref.gouv.fr)  
Facebook : Préfet de la Martinique





Caribe Creole News

Title: Martinique. Exercice tsunami «CARIBE WAVE 2015»

Published: 03/45/2015

Link: <http://www.caraibcreolenews.com/index.php/service-presse/item/1821-martinique-exercice-tsunami-caribe-wave-2015>



Martinique 1ere

Title: Sommes-nous prêts en cas de tsunami?

Published: 03/25/2015

Link: <http://martinique.la1ere.fr/2015/03/24/sommes-nous-prets-en-cas-de-tsunami-241495.html>

Ce mercredi 25 mars, exercice d'alerte au tsunami piloté par la préfecture, nommé CaribeWave 2015. Action prévue dans toute la Caraïbe afin de tester le système d'alerte rapide aux tsunamis.



L'objectif de cet exercice est de tester le système d'alerte rapide aux tsunamis et aux autres risques côtiers, pour la mer des Caraïbes et des régions adjacentes. Cette action fait suite aux enseignements tirés du tsunami de l'océan Indien en 2004. L'opération est mise en place depuis 2005 sous l'égide de la Commission Océanographique Intergouvernementale (COI) de l'UNESCO.

Prise en compte des risques à tous les niveaux

L'expérience acquise dans ce domaine a souligné l'importance cruciale de la rapidité de l'information. Elle a également montré la nécessité de prendre en compte le risque à tous les niveaux par les autorités nationales, qu'il s'agisse de l'éducation aux risques dans les établissements scolaires, de l'urbanisation dans les zones côtières, de la modification des normes de construction et des matériaux utilisés, ou de la planification de procédures d'évacuation et bien sûr la mise en place de services d'urgence performants.



© Martinique 1ère Éventualité d'un séisme au Panama et d'un risque de tsunami vers la Martinique

### Des territoires vulnérables

Selon la base de données historique sur les tsunamis, au cours des 500 dernières années, environ 75 tsunamis ont été observés dans le bassin caribéen. Même s'ils ne se sont pas produits aussi souvent que dans les autres régions, la vulnérabilité est très grande pour la Martinique en raison, d'une part des enjeux côtiers (urbanisation du littoral, aménagements touristiques), et d'autre part, de la relative méconnaissance du phénomène par la population.

### Scénario de Caribe Wave 2015

Le scénario de l'exercice simule un tsunami généré par un tremblement de terre de magnitude 8,5 situé au nord des côtes du Panama. Les messages d'exercice seront émis par le Pacific Tsunami Warning Center (PTWC), ce mercredi 25 mars 2015, dans la matinée. Cet exercice s'inspire du tremblement de terre et du tsunami qui s'en est suivi, le 7 septembre 1882. Le tsunami généré par le séisme du Panama de 1882 a affecté le littoral des pays et territoires bordant la mer des Caraïbes. La hauteur maximale des vagues résultant de ce tsunami a atteint à certains endroits environ 3 mètres.



N°1 pour l'info de Guadeloupe, de Martinique,  
des Caraïbes et des Nations Créoles



Cliquez ici pour  
consulter tous les programmes




(/index.php/component/banners/click/27)

Mercredi 25 Mars 2015 12:37

Recherche...



## Martinique. Exercice tsunami «CARIBE WAVE 2015»

© 24 Mar 2015  CCN (/index.php/service-presse/itemlist/user/927-ccn)

 Service Presse (/index.php/service-presse)

 194 fois



## Nicaragua

Nicaragua de Prensa Latina

Title: Nicaragua participará en simulacro internacional de alerta de tsunami

Published: 03/23/2015

Link: [http://www.prensa-latina.cu/index.php?option=com\\_content&task=view&idioma=1&id=3647121&Itemid=1](http://www.prensa-latina.cu/index.php?option=com_content&task=view&idioma=1&id=3647121&Itemid=1)

15

Noticias de Prensa Latina - Nicaragua participará en simulacro internacional de alerta de tsunami

The screenshot shows the top navigation bar of the website with links for Inicio, Noticias, Especiales, Radio, Multimedia, Publicaciones, Fotos, and Contacto. The main headline is 'Nicaragua participará en simulacro internacional de alerta de tsunami'. The article text is partially visible, starting with 'Managua, 23 mar (PL) Nicaragua participará dentro de dos días en un ejercicio regional de simulación de alerta de tsunamis...'. On the right side, there is a 'MINUTO A MINUTO' section with a list of news items, including 'FARC-EP agradece respaldo de Rusia a proceso de paz colombiano' and 'Denuncian en EEUU, acoso sexual y violación de mujeres inmigrantes'. Below this is a 'SIGANOS EN' section with social media icons for Twitter, Facebook, RSS, and YouTube. At the bottom right, there is a 'Nueva oferta' banner for 'Venta on line'.

### Nicaragua participará en simulacro internacional de alerta de tsunami

Managua, 23 mar (PL) Nicaragua participará dentro de dos días en un ejercicio regional de simulación de alerta de tsunamis, declaró hoy la coordinadora del Consejo de Comunicación y Ciudadanía, Rosario Murillo.

En dicho simulacro participarán el Instituto Nicaragüense de Estudios Territoriales (Ineter), el Centro de Alertas de Tsunamis del Pacífico y la Comisión Oceanográfica Intergubernamental de la Organización de las Naciones Unidas para la Educación, la Ciencia y la Cultura (COIUnesco), aseguró.

Denominado "Caribe Wave/Lantex 2015", el ejercicio, que involucrará a 50 países, territorios del Caribe y el Atlántico noroccidental, persigue mejorar "la efectividad del sistema de alertas de tsunamis en las costas del Caribe nicaragüense", explicó Murillo.

Además del Ineter también estarán implicados en la maniobra la Defensa Civil, la Policía Nacional y el Ministerio de Gobernación, añadió.

Es un trabajo para estar prevenidos, acotó Murillo, antes de recalcar la necesidad de "saber qué hacer en el momento en que se presente una situación de emergencia".

El ejercicio comienza con la simulación de un tsunami generado a consecuencia de un sismo en la costa norte de Panamá, de 8,5 grados en la escala Richter y profundidad de 15 kilómetros.

Nicaragua desarrolló el pasado día 16 un simulacro nacional, en el cual participaron alrededor de dos millones de personas, entre servidores públicos, estudiantes y docentes de primaria y secundaria, pobladores de barrios y comunidades, movimientos de juventud, la Cruz Roja, gabinetes de la familia, y las alcaldías.

Durante ese ejercicio se simuló un supuesto terremoto de 7,4 grados en la escala de Richter, frente a las costas de Masachapa, que presuntamente antecedió a un tsunami en las costas del océano Pacífico.

Mgt/yas

## Panama

### Crítica

Title: Alerta de Tsunami en Portobelo

Published: 03/23/2015

Link: <http://www.critica.com.pa/nacional/alerta-de-tsunami-en-portobelo-384031>



The screenshot shows the top of a news article on the website CRÍTICA.com.pa. The date is 'Panamá, Jueves 16 de Abril de 2015'. A navigation bar includes links for INICIO, SUCESOS, NACIONAL, VIVA, GOLAZO, MUNDO, INSOLITAS, and CLICK. Below this is a red 'Nacional' category tag. The main headline is 'Alerta de tsunami en Portobelo'. A photograph shows a coastal area with a lighthouse and a large pipe in the foreground. Below the photo is a caption: 'Portobelo está ubicado en el área de mayor impacto, de ocurrir una alerta de tsunami. Foto: Luis Batista'. At the bottom of the screenshot, it says 'Redacción/Crítica', 'Lunes, Marzo 23, 2015 - 20:15', and social media sharing icons for Facebook, Twitter, and LinkedIn. A partial headline is visible: 'Panamá se unirá a otros países del Caribe como participante en un ejercicio de respuesta a...'.

### Redacción/Crítica

Lunes, Marzo 23, 2015 - 20:15

Panamá se unirá a otros países del Caribe como participante en un ejercicio de respuesta a tsunami, el cual se realizará este miércoles en el distrito de Portobelo, provincia de Colón.

El director General del Sinaproc, José Donderis, destacó que el propósito de este ejercicio es evaluar los planes de respuesta de tsunami locales, aumentar la preparación para dicho desastre natural y mejorar la coordinación de toda la región.

El ejercicio, denominado “Caribe Wave/Lantex 15”, simulará una alerta de tsunami generalizado en tiempo real en todo el Caribe, el que requiere la implementación de los planes de respuesta al tsunami locales.

El ejercicio simulará un gran terremoto de 8.5 grados y el tsunami generado frente a la costa caribeña a las 10:00 a.m. En Panamá se ha escogido a Portobelo, debido a que está ubicada en el área de mayor impacto (de ocurrir una alerta de tsunami).

Para efecto del ejercicio se va evacuar un aproximado de 800 personas en Portobelo Centro, entre familias ubicadas en la costa, escuela primaria Jacoba Urriola Solís, Instituto Profesional y Técnico Jacoba Urriola Solís, la Caja de Seguro Social, el edificio Municipal de Portobelo, personal de Aduanas, y el edificio de la Autoridad de Turismo.

### La Estrella de Panamá

Title: Sinaproc se prepara para simulacro de tsunami en Colón

Published: 03/23/2015

Link: <http://laestrella.com.pa/panama/nacional/sinaproc-prepara-para-simulacro-tsunami-colon/23852892>

# LA ESTRELLA DE PANAMÁ

## Panamá

Nacional

### Sinaproc se prepara para simulacro de tsunami en Colón

lunes 23 de marzo de 2015 - 4:12 p.m.

El ejercicio simulará un gran terremoto y el tsunami generado frente a la costa caribeña de Panamá a las 10:00 de la mañana



#### NOTICIAS RELACIONADAS

Foro Arekuna analiza establecer sede en Panamá

Ada Romero niega que haya nepotismo en AMPYME

Miguel Antonio Bernal se presenta a la UP, pese a expulsión

Anuncian nuevos precios de la gasolina

Base de Punta Coco será usada como cárcel preventiva

#### ÚLTIMAS NOTICIAS

9:09 a.m. Poufett Morales llega a la Fiscalía Anticorrupción para indagatoria

9:43 a.m. Foro Arekuna analiza establecer sede en Panamá

9:18 a.m. Ada Romero niega que haya nepotismo en AMPYME

#### GALERÍA DE FOTOS VIDEOS

Panamá se unirá a otros países del Caribe como participante en un ejercicio de respuesta a Tsunami, el cual se realizará a las 10 de la mañana de este miércoles, 25 de marzo de 2015, en el distrito de Portobelo, provincia de Colón.

El Director General del SINAPROC, José Donderis, destacó que el propósito de este ejercicio es evaluar los planes de respuesta de tsunami locales, aumentar la preparación para los tsunamis, y mejorar la coordinación de toda la región.

"En el año 2010, Haití y Chile terremotos y tsunamis, han recordado una vez más el mundo de la urgente necesidad de estar más preparados para este tipo de eventos", dijo Donderis. "Este ejercicio es muy importante, pondrá a prueba los procedimientos actuales del Sistema de Alerta contra los Tsunamis y ayudará a identificar las fortalezas y debilidades operativas en cada comunidad".

El ejercicio, denominado CARIBE WAVE / LANTEX15, simulará una alerta de tsunami generalizado en tiempo real en todo el Caribe, el que requiere la implementación de los planes de respuesta al tsunami locales.

El ejercicio simulará un gran terremoto y el tsunami generado frente a la costa caribeña de Panamá a las 10:00 de la mañana.

En Panamá se ha escogido a Portobelo, debido a que está ubicada en el área de mayor impacto (de ocurrir una alerta de tsunami), debido a que el escenario descrito para este ejercicio simulación de tsunami será generado por un terremoto de magnitud 8,5 situado justo al norte de Panamá en el Mar Caribe, al suroeste.

El manual elaborado, describe el escenario y contiene mensajes de tsunami, desde el Tsunami Centro Nacional (NTWC) y Advertencia de Tsunamis del Pacífico Centro de Alerta (PTWC). Los EE.UU. NTWC es actualmente responsable de proporcionar alertas de tsunami para las costas del Atlántico de Estados Unidos y Canadá, la costa del Golfo de México, Puerto Rico y las Islas Vírgenes (EE.UU. y británica), mientras que el PTWC es el proveedor de servicios regionales de tsunamis provisional para el otro países en el Caribe y Regiones Adyacentes.

Para efecto del ejercicio se va evacuar un aproximado de 800 personas en Portobelo Centro, entre familias ubicadas en la costa, escuela Primaria Jacoba Urriola Solís, IPT Jacoba Urriola Solís, La Caja de Seguro Social, El Edificio Municipal de Portobelo , Personal de Aduanas, y el Edificio de la Autoridad de Turismo.

Donderis, señaló que para este ejercicio se ha venido capacitando a los docentes, administrativos y estudiantes de las escuelas e instituciones de Portobelo en temas de evacuación, así como también la docencia de cómo se forman los TSUNAMIS y cómo identificar su llegada a las Costas.

Añadió que la entidad está iniciando todo un proceso de capacitación a nivel nacional en materia de Gestión Integral de Riesgo de Desastres como parte de la Organización Comunitaria a nivel nacional y en donde se necesitan comunidades más resilientes, formando así los comités locales de emergencias comunitarios, preparándolos para la atención de emergencias, no solo para alerta de Tsunami, sino para hacerle frente a cualquier situación que se presente.

“Vamos a extender las capacitaciones hacia otras comunidades dentro del territorio nacional (todas las ubicadas en áreas costeras tanto en el Caribe como en el Pacífico)”, explicó Donderis.

En este ejercicio simulacro participarán: unidades del Benemérito Cuerpo de Bomberos, Policía Nacional de Panamá, Ministerio de Educación, Autoridad del Turismo de Panamá, Autoridad Marítima de Panamá, Caja del Seguro Social, Ministerio de Salud, Municipio de Portobelo, Instituto de Geociencias, Club de Leones y el SINAPROC.

#### Prensa Latina

Title: Simulation Against Tsunami in Caribbean

Published: 03/25/2015

Link:

[http://www.plenglish.com/index.php?option=com\\_content&task=view&id=3651651&Itemid=1](http://www.plenglish.com/index.php?option=com_content&task=view&id=3651651&Itemid=1)





HOME

News

Features

Radio

Photos

Contact

## Simulation Against Tsunami in Caribbean Coast of Panama



Search...

www.antiter



Panama, Mar 25 (Prensa Latina) A civil defense simulation exercise against a supposed tsunami which would hit the Caribbean coast of this country will be carried out today in the northern Panamanian province of Colon, reported the authorities.

Training is combined with other Caribbean nations which will respond to a dynamic before the occurrence of a supposed earthquake of 8.5 degrees in the Richter scale, in the Caribbean Sea in front of Panama coasts, generating an hypothetic train of giant waves that threaten to impact the coast of Colon.

In response to the exercise, about 800 persons will be evacuated in Portobelo, place chosen for its geographic location, that makes it more vulnerable to that type of events as consequence of telluric movements, explained to reporters Jose Donderis, director general of the National System of Civil Protection (Sinaproc).

He added the entity is beginning a capacitation process of integral risk management of disasters in all the country, as part of the communitary organization, where local emergency committees are needed to act before any eventuality, explained Donderis.

In the official manual of the exercise, to be extended to several countries of the area, is established this is to contribute to preparatory actions for cases of tsunamis in the Caribbean and northwest Atlantic region, explains the digital website CARIBEWAVE, name that identifies the simulation exercise.

From 1842 until today, at least three thousand 500 Caribbeans lost their lives caused by giant waves and besides that, other human losses due to earthquakes, according to registers of the last half millennium.

### LATEST

- 11:56 Venezue Divided
- 11:32 Parliame Slavery i the Worl UN
- 11:07 Cuba Ca Support of Haiti
- 10:57 Palestini Injured t in 2015
- 10:54 China C: Agreeme Escalati

Follow Us in



## Puerto Rico

### Ciencia PR

Title: PR SEISMIC NETWORK ENCOURAGES PUBLIC TO PARTICIPATE IN LANTEX 2015

Published: /03/20/2015

Original Source: El Nuevo Día

Link: <http://www.cienciapr.org/en/external-news/pr-seismic-network-encourages-public-participate-lantex-2015>

The screenshot shows the Ciencia Puerto Rico website. At the top, there is a logo for "CIENCIA PUERTO RICO" with the tagline "Welcome to CienciaPR, an expert and resource network for all who are interested in science and Puerto Rico." Below the logo is a search bar and a "SIMPOSIO CIENCIAPR" link. A banner for "Hunter 3-D Inc." is visible, advertising geophysical consulting services. The main content area features the article title "PR SEISMIC NETWORK ENCOURAGES PUBLIC TO PARTICIPATE IN LANTEX 2015" with social media sharing options (Twitter, Google+, LinkedIn, Pinterest) and a submission date of "Submitted on 20 March 2015 - 8:47pm". A sidebar on the right contains a "VIDEOS CIENCIA A TU ALREDEDOR" section and a "MEMBER SEARCH" box.

## Diario de Puerto Rico

Title: Ejercicio de Tsunami Caribewave/Lantex 2015 será miércoles, 25 de marzo

Published: 03/12/2015

Link: <http://diariodepuertorico.com/2015/03/ejercicio-de-tsunami-caribewavelantex-2015-sera-miercoles-25-de-marzo/>

**Diario de Puerto Rico**  
¡Orgullosamente lo nuestro!

**notomás**  
Puerto Rico Hoy

PORTADA NOTICIAS POLÍTICA ACTIVIDADES EDUCACIÓN TURISMO NEGOCIOS PUBLICIDAD VISITENOS CONTACTANOS

**NUESTRO PUERTO RICO**  
"Orgullosamente lo nuestro"

## Ejercicio de Tsunami Caribewave/Lantex 2015 será miércoles, 25 de marzo

EN POLÍTICA, SEGURIDAD Y JUSTICIA / EN 12 DE MARZO, 2015 A LAS 2:27 PM /

**EAS**  
Emergency Alert System

SAN JUAN – El ejercicio o simulacro de Tsunami que se lleva a cabo anualmente en Puerto Rico y que se denomina Caribewave/Lantex, se estará celebrando este año el próximo miércoles, 25 de marzo, comenzando a las 10:00 de la mañana y concluyendo a las 3:45 de la tarde.

El Sistema de Alerta de Emergencia (EAS por sus siglas en inglés) se activará a las 10:05 de la mañana, mientras que las sirenas fijas y móviles de municipios costeros se activarán a las 11 de la mañana cuando, según el escenario, se estaría emitiendo el aviso de tsunami.

Este ejercicio se realiza con el propósito de corroborar la comunicación inter-agencial y la movilización de las diversas agencias de respuesta inmediata, así como comprobar nuevamente el EAS.

El ejercicio Lantex (Large Atlantic Tsunami Exercise) es un simulacro de tsunami (maremoto) que se realiza anualmente a lo largo de la costa este de EUA y Canadá, la costa del Golfo de México, Puerto Rico e Islas Vírgenes.

**ctni**

¡SIGUENOS EN LAS REDES SOCIALES!

Entrar Para usar los plug-ins sociales de Facebook, debes dejar de usar Facebook como US National Weather Service Caribbean Tsunami Warning Program y empezar a usar Facebook como Gwendy Monge.

Tweets Seguir

Diario de Puerto Rico @diariodepr  
Familia pasa susto por fuego causado - -  
diariodepuertorico.com/2015/04/  
#FamiliaPasaSustoPorFuegoCausa:  
pic.twitter.com/ZipTl67RRo

**FIRE**

Twitter a @diariodepr

SAN JUAN – El ejercicio o simulacro de Tsunami que se lleva a cabo anualmente en Puerto Rico y que se denomina Caribewave/Lantex, se estará celebrando este año el próximo miércoles, 25 de marzo, comenzando a las 10:00 de la mañana y concluyendo a las 3:45 de la tarde.

El Sistema de Alerta de Emergencia (EAS por sus siglas en inglés) se activará a las 10:05 de la mañana, mientras que las sirenas fijas y móviles de municipios costeros se activarán a las 11 de la mañana cuando, según el escenario, se estaría emitiendo el aviso de tsunami.

Este ejercicio se realiza con el propósito de corroborar la comunicación inter-agencial y la movilización de las diversas agencias de respuesta inmediata, así como comprobar nuevamente el EAS.

El ejercicio Lantex (Large Atlantic Tsunami Exercise) es un simulacro de tsunami (maremoto) que se realiza anualmente a lo largo de la costa este de EUA y Canadá, la costa del Golfo de México, Puerto Rico e Islas Vírgenes. LANTEX 2015 simulará un tsunami que se habría generado a consecuencia de un terremoto localizado en la costa norte de Panamá, latitud 10.030 Norte, longitud 78.80 Oeste – en el Mar Caribe, el 25 de marzo del 2015.

El terremoto ocurriría a las 10 de la mañana, hora de Puerto Rico, con una magnitud de 8.5 en la escala Richter y una profundidad de 15 kilómetros. Según el modelo del simulacro, esto representaría la posibilidad real de que ocurra un tsunami en Puerto Rico e Islas Vírgenes.

Según la información suministrada por la Red Sísmica de Puerto Rico, se utilizaron varios modelos del Servicio Nacional de Meteorología (NOAA) para determinar los impactos esperados a través de la región.

Los modelos indican que el impacto inicial de este tsunami sería en Ponce, tardándose 2.28 horas desde la ocurrencia a las 10 de la mañana. Es decir, la costa de Ponce se estaría impactando a las 12:28 de la tarde. Mayagüez sería impactado a las 12:38 pm, Aguadilla a las 12:30 pm y San Juan a la 1:07 pm.

El Director de la Agencia Estatal para el Manejo de Emergencias y Administración de Desastres Miguel A. Ríos Torres, destacó la importancia que tiene para su agencia la celebración de estos ejercicios ya que permite ajustar y conocer cuáles son las cosas que se tienen que mejorar ante un evento real en la Isla.

“Existe un compromiso genuino de parte de nuestra agencia de continuar afinando cada uno de los planes de trabajo que conllevaría ejecutar ante un verdadero evento de terremoto y tsunami. Estos ejercicios permiten medir la capacidad que tienen las comunicaciones internas, la activación de planes de trabajo y la colaboración con instituciones como la Red Sísmica y el Sistema de Alerta de Emergencias, para lograr que nuestra gente se prepare para un fenómeno como este”, señaló Ríos Torres.

Por su parte, el doctor Víctor Huérfano, director de la Red Sísmica de Puerto Rico (RSPR), explicó que LANTEX 2015 se combina con el Ejercicio CARIBEWAVE (Caribbean Tsunami Warning Exercise) bajo la UNESCO. “Este ejercicio se realiza en la Isla desde el 2009, bajo el liderazgo de la RSPR y con la participación de todas las agencias de emergencia dentro de la Región de Puerto Rico y las Islas Vírgenes. El objetivo es revisar y confirmar los protocolos y sistemas de comunicaciones entre los centros de alerta de tsunamis y los puntos focales de alerta, siendo éstos la propia Red Sísmica, la Agencia Estatal para el Manejo de Emergencias y Administración de Desastres (AEMEAD), el Servicio Nacional de Meteorología (NOAA) y el Sistema de Alerta de Emergencia (EAS). Esta prueba incluirá también todos los sistemas de diseminación de información con los que trabaja la Red Sísmica.

Alfonso Giménez Porrata, presidente del Comité Estatal de Comunicaciones de Emergencia/EAS-Puerto Rico (SECC/EAS-PR por sus siglas en inglés), explicó que “la participación en estos simulacros, año tras año, de casi el 100 por ciento de las emisoras de radio, televisión y sistemas de cable de Puerto Rico, es muestra del espíritu de servicio público que prevalece en los medios de comunicación de nuestra Isla. Esa dedicación, junto a la agilidad en activar sus señales de alerta en menos de cinco (5) minutos, garantiza que nuestras comunidades queden avisadas efectivamente, lo que es primordial. A la hora de una emergencia, nuestra prioridad es alertar para salvar vidas”, puntualizó Giménez Porrata.

Este es el quinto simulacro denominado CARIBEWAVE, en el que participan todas las zonas costeras del Mar Caribe y áreas adyacentes. Christa von Hillebrandt-Andrade, Directora del Programa Caribeño de Alertas de Tsunami, adscrito al Servicio Nacional de Meteorología de los Estados Unidos, informó que desde el 2013 “CARIBEWAVE se está celebrando anual y simultáneamente con LANTEX, dentro del marco de referencia de la UNESCO y su Sistema de Alerta de Tsunamis y Otras Amenazas Costeras para el Caribe y Región Adyacente (CARIBE EWS por sus siglas en inglés). Junto con Puerto Rico y las Islas Vírgenes, este ejercicio cubrirá 32 países y 16 territorios de EU con mensajes originándose desde los Centros de Alerta de Tsunamis del Servicio Nacional de Meteorología en Hawaii y Alaska”, explicó von Hillebrandt-Andrade.

La directora del Programa Caribeño de Alertas de Tsunami recordó que durante los pasados 500 años más de 75 tsunamis han impactado las costas del Caribe, causando 3510 muertes. “Esperamos que con este

ejercicio desde las agencias del gobierno, hasta la persona que vive o trabaja en las zonas costeras, revisen sus planes para atender este tipo de emergencia. Solo con un buen sistema de alerta y preparación vamos a poder salvar vidas cuando el próximo tsunami azote nuestras costas”, concluyó Christa von Hillebrandt-Andrade.

Ernesto Morales, meteorólogo y coordinador a cargo de advertencias del Servicio Nacional de Meteorología en Puerto Rico, explicó que durante años esta agencia ha sido la responsable de iniciar el proceso de alertar al EAS. “Este año, para el LANTEX 2015, también estaremos activamente participando para que el ejercicio resulte exitoso. Debemos tener presente que esto es una cadena y que cada componente en la cadena es imprescindible para que el sistema funcione”, dijo.

Mientras, Alejandro De La Campa, director de la División del Caribe de FEMA, reafirmó que esta prueba “representa la unión de esfuerzos entre los integrantes de toda la comunidad que debe planificar y prepararse para todo tipo de emergencia, lo que incluye a los individuos, a las agencias municipales, estatales, federales, entidades voluntarias y al sector privado. Nuestra comunidad debe contar con un sistema confiable de comunicaciones y de alerta que nos mantenga informados para asegurar que podamos proveer a tiempo las advertencias y alertas que necesitamos.” Añadió que “FEMA tiene disponible en español, una aplicación gratuita que puede descargar en el celular o tableta, que ofrece guías de cómo hacer un plan de comunicación familiar, cómo preparar un kit de emergencias y cómo involucrarse en este tema.”

Por último, Alan Corales, presidente de la Asociación de Radiodifusores de Puerto Rico, añadió que “tradicionalmente la Asociación ha respaldado todos los esfuerzos que realiza el EAS en Puerto Rico. Para nosotros este es un compromiso y una responsabilidad con nuestros radioyentes y con la población general. Nuestra Asociación ha hecho una importante inversión económica para que el sistema de alerta de emergencia pueda ser llevado a su máxima capacidad y eficiencia y las radioemisoras afiliadas ya tienen implantados los equipos de recepción de señales de alerta de emergencia necesarios para poder cumplir cabalmente con esta función.”

El ejercicio del miércoles, 25 de marzo es coordinado por Red Sísmica de Puerto Rico en colaboración con FEMA, AEMEAD, SECC/EAS-PR, el Servicio Nacional de Meteorología y la Asociación de Radiodifusores de Puerto Rico. Se invita a todas las comunidades y a la población general, particularmente a aquellas personas que viven, trabajan o visitan las zonas demarcadas como áreas propensas a ser afectadas por tsunamis, a unirse al ejercicio y a revisar sus planes de emergencia en caso de que ocurra un evento de esta naturaleza.

#### Foro Noticioso

Title: Inicio de Ejercicio Tsunami CARIBE WAVE LANTEX 2015(Miercoles, 25)

Published: 03/24/2015

Link: [http://www.foronoticioso.com/fn/inicio-de-ejercicio-tsunami-caribe-wave-lantex-2015-miercoles-25/?utm\\_source=rss&utm\\_medium=rss&utm\\_campaign=inicio-de-ejercicio-tsunami-caribe-wave-lantex-2015-miercoles-25](http://www.foronoticioso.com/fn/inicio-de-ejercicio-tsunami-caribe-wave-lantex-2015-miercoles-25/?utm_source=rss&utm_medium=rss&utm_campaign=inicio-de-ejercicio-tsunami-caribe-wave-lantex-2015-miercoles-25)

## INICIO DE EJERCICIO TSUNAMI CARIBE WAVE LANTEX 2015 (MIÉRCOLES, 25)

Posted on mar 24, 2015 in [Calendario](#)

Inicio del EJERCICIO DE TSUNAMI CARIBE WAVE LANTEX/2015. El propósito del mismo es corroborar la comunicación interagencial, así como comprobar nuevamente el Sistema de Alerta de Emergencia (EAS por sus siglas en inglés).

LUGAR: Agencia estatal para el manejo de emergencias, carretera #1, barrio quebrada arenas en río piedras

HORA: 9:30am ((el ejercicio dará comienzo a las 10:05am))

CONTACTO: DR. carlos j. acevedo ALVELO (787) 648-0516

josé cruz (787) 448-6464

0

### Noticias 24/7

Title: Todo preparado para simulacro Caribewave/Lantex 2015

Published: 03/12/2015

Link: <http://www.noticias247.pr/index.php/locales/4252-en-video-noticias-24-7-informa-todo-preparado-para-simulacro-caribewave-lantex-2015>

## NOTICIAS / 24/7

[Inicio](#) [Locales](#) [Internacionales](#) [Policías](#) [Comunidad](#) [Salud](#) [Tecnología](#) [Deportes](#) [Entretenimiento](#) [Arte](#)

### [EN VIDEO] Noticias 24/7 Informa: Todo preparado para simulacro Caribewave/Lantex 2015

Published: 12 March 2015

Share Like 7 Tweet 3 Share 0



#### ÚLTIMAS NOTICIAS

**Comienza amnistía para el pago de multas de...**  
Los ciudadanos que tienen multas por infracciones a la Ley de Tránsito podrán ahorrar un 35 por cien...

**Identifican víctimas del doble asesinato en Puerto Nuevo...**  
Un doble asesinato se registró a las 11:52 de la noche del martes, en la carretera PR-21, marginal d...

**Alcaldes PPD no logran acuerdo con gobernador sobre...**  
Luego de más de tres horas de reunión entre el Gobernador Alejandro García Padilla y los alcaldes d...

**Empresarios locales sostienen mega tiendas destruyen empleos**  
El presidente de Empresarios por Puerto Rico, Edwin Colón, refutó el martes, las declaraciones de la...

### El Nuevo Día

Title: Simulacro de Tsunami en Puerto Rico

Published: 03/25/2015

Link: <http://www.elnuevodia.com/ciencia/ciencia/nota/simulacrodeetsunamienpuertorico-2024926/>



El Nuevo Día

Title: Instan a participar en simulacro de tsunami en Puerto Rico

Published: 03/18/2015

Link: <http://www.elnuevodia.com/ciencia/ciencia/nota/instanaparticiparensimulacrodeetsunamienpuertorico-2021334/>

Instan a participar en simulacro de tsunami en Puerto Rico  
(En el ejercicio participan unos 50 países y territorios)



El 11 de octubre de 1918 Puerto Rico fue afectado por un terremoto de magnitud 7.3, que generó a su vez un tsunami, con un saldo de 116 personas muertas. (Suministrada / RSPR)

La Red Sísmica de Puerto Rico (RSPR) instó a registrarse y participar en el simulacro de tsunami denominado Lantex, que se realizará a las 10:00 a.m. de este miércoles 25 de marzo y en el que participan unos 50 países y territorios.

Puedes registrarte en este enlace de la RSPR, entidad adscrita al Departamento de Geología de la Universidad de Puerto Rico (UPR) en Mayagüez.

En el Caribe desde el año 1842, han perdido la vida a causa de los tsunamis al menos 3,510 personas.

La RSPR señala que no se sabe cuándo ocurrirá un sismo de gran magnitud que afecte a Puerto Rico, ni dónde surgirá un evento que desate un tsunami. Este último evento es causado casi siempre por un terremoto, pero también puede ocurrir con un deslizamiento submarino, la erupción de un volcán o el impacto de un objeto que venga del espacio, como un asteroide.

Tanto la RSPR como las demás entidades que trabajan con emergencias y desastres en la Isla señalan que lo importante es educarse y prepararse para cuando ocurra un terremoto y un tsunami.

El Lantex

El ejercicio Lantex (Large Atlantic Tsunami Exercise) es un simulacro de tsunami que se hace anualmente a lo largo de la costa este de Estados Unidos (EE.UU.) y Canadá, la costa del Golfo de México, Puerto Rico y las Islas Vírgenes. El Lantex se celebra en conjunto con el ejercicio CARIBEWAVE (Caribbean Tsunami Warning Exercise).

Eventos recientes como los que afectaron al Océano Indico en el año 2004, Samoa en 2009, Haití en 2010, Chile en 2010 y Japón en 2011, prueban que es vital hacer una planificación adecuada de respuesta a tsunamis.

En el manual oficial del ejercicio del Lantex se establece que el mismo se lleva a cabo para contribuir a las actividades de preparación para casos de tsunami en toda la región del Caribe y el Atlántico noroccidental.

Sismo en costa norte de Panamá

En el simulacro del 25 de marzo se analizarán los efectos de un tsunami, generado a consecuencia de un sismo localizado en la costa norte de Panamá, según reseña la agencia de prensa EFE.

En un comunicado, la directora del Programa Caribeño de Alertas de Tsunami, Christa von Hillebrandt, explicó que este es el quinto simulacro en el que participan todas las zonas costeras del Mar Caribe y áreas adyacentes.

Detalló que se trata de evaluar la respuesta de agencias locales y gobiernos a los efectos de un tsunami que en esta ocasión se simulará con epicentro en la latitud 10.03 norte y longitud 78.8 oeste.



Von Hillebrandt recordó que el ejercicio es de carácter anual y se incluye dentro del marco de referencia de la UNESCO y su Sistema de Alerta de Tsunamis y Otras Amenazas Costeras para el Caribe y Región Adyacente.

Junto con Puerto Rico y las Islas Vírgenes, el ejercicio cubrirá 32 países y 16 territorios de EE.UU. con mensajes originándose desde los Centros de Alerta de Tsunamis en Hawai y Alaska.

"Esperamos que con este ejercicio desde las agencias del Gobierno hasta las personas que viven o trabajan en las zonas costeras revisen sus planes para atender este tipo de emergencia. Solo con un buen sistema de alerta y preparación vamos a poder salvar vidas cuando el próximo tsunami azote nuestras costas", indicó.

Mientras, el director de la RSPR, Víctor Huérfano, señaló que el Lantex se realiza en la Isla desde 2009, con la participación de todas las agencias de emergencia dentro de la región de Puerto Rico y las Islas Vírgenes.

Sostuvo que el objetivo es revisar y confirmar los protocolos y sistemas de comunicaciones entre los centros de alerta de tsunamis y los puntos focales de alerta, siendo éstos la propia Red Sísmica, la Agencia Estatal para el Manejo de Emergencias y Administración de Desastres (AEMEAD), el Servicio Nacional de Meteorología (NOAA) y el Sistema de Alerta de Emergencia (EAS).

El terremoto ficticio ocurriría a las 10:00 a.m. con una magnitud de 8.5 y una profundidad de 15 kilómetros.

Según la RSPR se utilizaron varios modelos del NOAA para determinar los impactos esperados a través de la región.

Los modelos indican que el impacto inicial de este tsunami sería en Ponce, demorándose dos horas con 28 minutos desde las 10:00 a.m., mientras que Mayagüez sería "impactado" a las 12:38 p.m., Aguadilla a las 12:30 p.m. y San Juan a la 1:07 p.m.

Mira varios videos que orientan sobre cómo actuar en caso de terremoto y que hablan sobre esa temática y emergencias.

El Nuevo Dia

Title: Red Sísmica destaca importancia del simulacro de tsunami

Published: 03/21/2015

Link:<http://www.elnuevodia.com/ciencia/ciencia/nota/redsismicadestacaimportanciadelsimulacrodetsunami-2023098/>



Universia PR

Title: Red Sísmica destaca importancia del Ejercicio Conjunto de Tsunami CARIBEWAVE/LANTEX15

Published: 03/23/2015

Source: UPR

Link: <http://noticias.universia.pr/portada/noticia/2015/03/23/1122107/red-sismica-destaca-importancia-ejercicio-conjunto-tsunami-caribewavelantex15.html>



## Saint Barthélemy

### SXM Info


Title: Préfecture de St Barthélemy et de St Martin – Exercice “Caribe Wave 2015”

Published: 03/23/2015

Link: <http://www.sxminfo.fr/97400/2015/03/23/prefecture-de-st-barthelemy-et-de-st-martin-exercice-caribe-wave-2015/>

3/23/2015

Préfecture de St Barthélemy et de St Martin – Exercice “Caribe Wave 2015” | Saint Martin | sxminfo.fr



*Liberté • Égalité • Fraternité*

**RÉPUBLIQUE FRANÇAISE**

PREFET DELEGUE  
DE SAINT-BARTHELEMY  
ET DE SAINT-MARTIN

**Communiqué de Presse :  
Exercice “Caribe Wave 2015”**

Comme les années précédentes, la Préfecture, les collectivités de Saint-Barthélemy et de Saint- Martin et les services de l'État vont participer, le 25 mars prochain, à un exercice de sécurité civile « Caribe wave 2015 ».

Défini dans un cadre international, cet exercice vise à impliquer l'ensemble des acteurs qui, à travers les Caraïbes, sont chargés de la gestion des situations d'urgence et notamment pour faire face à un éventuel tsunami.

La préparation et l'entraînement sont une nécessité impérative pour renforcer l'efficacité des dispositifs d'alerte, d'information et d'intervention opérationnelle et faire face en tous temps, aux phénomènes susceptibles de mettre en crise la société.

Les exercices offrent donc l'occasion pour l'ensemble des partenaires de vérifier les procédures internes, les modalités d'information des populations, et d'évaluer les moyens opérationnels à mettre en oeuvre pour répondre à un tel événement.

Comme les années précédentes, la Préfecture, les collectivités de Saint-Barthélemy et de Saint- Martin et les services de l'État vont participer, le 25 mars prochain, à un exercice de sécurité civile « Caribe wave 2015 ».

Défini dans un cadre international, cet exercice vise à impliquer l'ensemble des acteurs qui, à travers les Caraïbes, sont chargés de la gestion des situations d'urgence et notamment pour faire face à un éventuel tsunami.

La préparation et l'entraînement sont une nécessité impérative pour renforcer l'efficacité des dispositifs d'alerte, d'information et d'intervention opérationnelle et faire face en tous temps, aux phénomènes susceptibles de mettre en crise la société.

Les exercices offrent donc l'occasion pour l'ensemble des partenaires de vérifier les procédures internes, les modalités d'information des populations, et d'évaluer les moyens opérationnels à mettre en oeuvre pour répondre à un tel événement.

## Saint Vincent and the Grenadines

CDEMA

Title: NEMO to host workshop to present the draft Tsunami Warning Protocols for St. Vincent and The Grenadines and “Caribe Wave Exercise” – 24th – 25th March, 2015

Published: 03/20/2015

Link: [http://www.cdema.org/index.php?option=com\\_content&view=article&id=1425:nemo-to-host-workshop-to-present-the-draft-tsunami-warning-protocols-for-st-vincent-and-the-grenadines-and-caribe-wave-exercise--24th--25th-march-2015&catid=56:st-vincent-and-the-grenadines&Itemid=282](http://www.cdema.org/index.php?option=com_content&view=article&id=1425:nemo-to-host-workshop-to-present-the-draft-tsunami-warning-protocols-for-st-vincent-and-the-grenadines-and-caribe-wave-exercise--24th--25th-march-2015&catid=56:st-vincent-and-the-grenadines&Itemid=282)

**Kingstown, St. Vincent and the Grenadines, March 20th, 2015 (NEMO)** - The National Emergency Management Organisation (NEMO) will conduct a workshop to present the Draft Tsunami Warning Protocols for St. Vincent and the Grenadines on Tuesday 24th March, 2015 and participate in the “Exercise Caribe Wave/Lantex 15 - A Caribbean Tsunami Warning Exercise” on Wednesday 25th March, 2015.

The workshop to present the Draft Tsunami Warning Protocols for St. Vincent and the Grenadines will be a working session to outline the essential responsibilities of the Saint Vincent & the Grenadines Tsunami Warning Focal Point (TWFP) to receive the Tsunami Bulletin, to analyse the Bulletin, and to initiate actions based on the analysis to alert and notify Saint Vincent & the Grenadines national organizations and the public.

The Draft Saint Vincent and the Grenadines Tsunami Warning Protocols illustrates the process by which information concerning a tsunami event is gathered, analysed and disseminated, and the vulnerable communities are notified and alerted.

The “Caribbean Tsunami Warning Exercise” is being conducted to assist tsunami preparedness efforts throughout the Caribbean region. Recent tsunamis, such as those in the Indian Ocean (2004), Samoa (2009), Haiti and Chile (2010), and Japan (2011), attest to the importance of proper planning for tsunami response.

During this exercise, the Draft Tsunami Warning Protocols for St. Vincent and the Grenadines will be tested. This will provide the opportunity for all first responder organizations to drill and practice their Standard Operating Procedures (SOPs) for a tsunami.

The consultation and exercise will take place at NEMO’s Conference Room – Old Montrose, beginning at 8:30am each day.

## Sint Maarten

Sint Maarten island Time

Title: Sint Maarten Disaster Management Organization partaking in Caribe Wave Tsunami Exercise

Published: 03/ 24/2015

Link: <http://www.sxmislandtime.com/front-page-headliners/32173-sint-maarten-disaster-management-organization-partaking-in-caribe-wave-tsunami-exercise.html>

**GREAT BAY, Sint Maarten** (DCOMM) –( Written by Roddy Heyliger) The National Disaster Management Organization on Sint Maarten, through the Office of Disaster Management (ODM) in Cay Hill which is located at the Fire Department will be participating in a regional Exercise called Caribe Wave Lantex 15 on Wednesday, March 25.

The purpose of the exercise is to assist tsunami preparedness efforts in the Caribbean and Adjacent regions, including US and Canadian Gulf and east coasts.

Caribe Wave Lantex 15 is a Caribbean Tsunami Warning Exercise and the Sint Maarten ODM will be testing its communication channels and delivery of the dummy warning messages received from the US Pacific and National Tsunami Warning Centers and disseminated to all stakeholders.

The dummy warning messages are issued to test communications with Tsunami Warning Focal Points and Emergency Management Organizations.

Two exercise scenarios are planned. One entails a tsunami generated by a magnitude 8.5 earthquake located just north of Panama in the southwest Caribbean Sea.

The second scenario is a landslide offshore Florida which generates a tsunami.

The Intergovernmental Coordination Group for Tsunami and Other Coastal Hazards Warning System for the Caribbean and Adjacent Regions (ICG/CARIBE EWS) of the United Nations Educational, Scientific, and Cultural Organization (UNESCO) Intergovernmental Oceanographic Commission (IOC), the US National Oceanic and Atmospheric Administration (NOAA), and the US National Tsunami Hazard mitigation Program, are the entities involved in carrying out the tsunami exercise on March 25.

The tsunami warning exercise is being conducted to assist tsunami preparedness efforts throughout the Caribbean region. Recent tsunamis, such as those in the Indian Ocean (2004), Samoa (2009), Haiti and Chile (2010), and Japan (2011), attest to the importance of proper planning for tsunami response.

Historical tsunami records from sources such as the NOAA National Geophysical Data Center show that over 75 tsunamis with high validity have been observed in the Caribbean over the past 500 years.

These represent approximately 7-10 per cent of the world's oceanic tsunamis. Earthquake, landslide, and volcanic tsunami sources have all impacted the region. Since 1843, almost 3,500 people have lost their lives to tsunamis in the Caribbean.

*Last modified on Wednesday, 25 March 2015 22:40*

## US Virgin Islands

### St Croix Source

Title: Town Halls Will Inform the Public on Tsunami Preparedness

Published: 03/24/2015

Link: <http://stcroixsource.com/content/news/local-government/2015/03/24/town-halls-will-inform-public-tsunami-preparedness> (not specific to CARIBE WAVE/LANTEX)

3/25/2015

Town Halls Will Inform the Public on Tsunami Preparedness | St. Croix Source

Log In | Register | SourceDirect | Ad Rates | Contact Us

ST. CROIX SOURCE

Wednesday, March 25, 2015 Last Update 12:59am

By Date

RSS FEEDS

Sign up for Online Banking today!

www.firstbankvi.com

FRONT PAGE NEWS VISITORS' CENTER BUSINESS COMMUNITY ARTS / ENTERTAINMENT LEGAL NOTICES OPINION FORUMS LIFESTYLES

CLASSIFIEDS

NEWS

ST. JOHN  
ST. THOMAS  
ST. CROIX

LOCAL NEWS  
LOCAL GOVERNMENT  
POLICE  
ELECTIONS 2014  
LOCAL SPORTS  
TECHNOLOGY  
ANSWER DESK

Printer-friendly version

twitter.com/usviports

Personal Loans  
Now, with NO application fee. **7.49%** APR. Learn More

Local government — St. Croix

E-MAIL PRINT

**Town Halls Will Inform the Public on Tsunami Preparedness**

BY SOURCE STAFF — MARCH 24, 2015

St. Croix's town meetings on tsunami preparedness will be held at 5:30 p.m. on Wednesday, March 25, in the Arthur A. Richards Jr. High School auditorium as well as 5:30 p.m. on Thursday, March 26, in the Pearl B.

CALENDARS

GOVERNMENT CALENDAR  
ARTS/ENTERTAINMENT CALENDAR  
COMMUNITY CALENDAR

SOURCE PICKS

Charter Day Kickoff  
Locks at Growlin

CURRENTLY: 82°F

Power Up Your Internet Speed and Your Savings

Get up

St. Croix's town meetings on tsunami preparedness will be held at 5:30 p.m. on Wednesday, March 25, in the Arthur A. Richards Jr. High School auditorium as well as 5:30 p.m. on Thursday, March 26, in the Pearl B. Larsen Elementary School auditorium. In observance of National Tsunami Preparedness Week, March 23-27, the V.I. Department of Education and the Virgin Islands Territorial Emergency Management Agency (VITEMA) will hold town meetings in both districts to educate the community on the tsunami risk. Parents, guardians and other community residents are strongly encouraged to attend these important public meetings. For more information on tsunami preparedness activities in the public schools, contact Renee Hansen, program manager for Safe Schools in the St. Croix District at 7731095, ext. 7057 or Stacy George, state project manager for Architecture and Engineering at 7740100, ext. 8068.

### St Croix Source

Title: Education Joins With VITEMA to Observe National Tsunami Prep Week

Published: 03/24/2015

Link: <http://stcroixsource.com/content/news/local-government/2015/03/24/education-joins-vitema-observe-national-tsunami-prep-week> (not specific to CARIBE WAVE/LANTEX)

Log In | Register | SourceDirect | Ad Rates | Contact Us

RSS FEED

**ST. CROIX SOURCE**

Wednesday, March 25, 2015 Last Update 12:59am

by Date

FRONT PAGE NEWS VISITORS' CENTER BUSINESS COMMUNITY ARTS / ENTERTAINMENT LEGAL NOTICES OPINION FORUMS LIFESTYLES CLASSIFIEDS

NEWS

JOHN THOMAS CROIX

LOCAL NEWS  
LOCAL GOVERNMENT  
POLICE  
ELECTIONS 2014  
LOCAL SPORTS  
TECHNOLOGY  
POWER DESK

STX Source Guide

Join

Printer-friendly version

choice Get 10GB of data all to yourself.

Today is the best day to get it done Scotiabank

Local government — St. Croix

E-MAIL PRINT

**Education Joins With VITEMA to Observe National Tsunami Prep Week**

BY SOURCE STAFF — MARCH 24, 2015

The V.I. Department of Education (VIDE) in conjunction with the Virgin

CALENDARS

March

S	M	T	W	T	F	S
1	2	3	4	5	6	7
8	9	10	11	12	13	14
15	16	17	18	19	20	21
22	23	24	25	26	27	28
29	30	31				

GOVERNMENT CALENDAR

ARTS/ENTERTAINMENT CALENDAR

COMMUNITY CALENDAR

SOURCE PICKS

Charter Day Kickoff

CURRENTLY: 82°

POWERING Progress with Power

Propane means ENERGY SAVINGS

The V.I. Department of Education (VIDE) in conjunction with the Virgin Islands Territorial Emergency Management Agency (VITEMA) will be observing Tsunami Preparedness Week, March 23-27, by hosting activities to help the community understand the risk of tsunamis. The theme for the observance is “Remembering the Past to Prepare for the Future,” according to a press release issued Monday by VIDE. VIDE has partnered with an emergency management consulting firm, CDR Maguire, to help develop tsunami evacuation and shelter plans for schools throughout the territory, according to Education Commissioner Designee Sharon Ann McCollum, Ph.D. “Over 20 schools were evaluated based on their height above sea level and perceived tsunami risk,” the acting commissioner said. “Evacuation routes were developed and will be tested during this week.” Four schools in the territory: Ivanna Eudora Kean High School and Addelita Cancryn Junior High School in the St. Thomas/St. John District, and Arthur A. Richards Jr. H.S. and Pearl B. Larsen Elementary in the St. Croix District, will have their tsunami evacuation plans tested this week. In preparation for testing, school assemblies were held at the St. Thomas schools on Monday, March 23. Tsunami evacuation drills will be scheduled in the St. Thomas/St. John District during the observance. Morning tsunami drills are also scheduled in the St. Croix District for the targeted schools. In conjunction with CDR Maguire tsunami evacuation plans, VIDE and VITEMA will also host town hall meetings in each school district to explain the overall project and educate the community on the tsunami risk. The first town hall was held on Monday, March 23, at Addelita Cancryn Jr. H.S. auditorium. Tsunami preparedness public meetings on St. Croix will take place at the Arthur A. Richards Jr. H.S. auditorium at 5:30 p.m. on Wednesday, March 25 and at the Pearl B. Larsen School auditorium at 5:30 p.m. on Thursday, March 26. Also, CDR Maguire has provided an online site on which all Virgin Islanders can take general tsunami awareness training. Community residents are encouraged to visit [www.usvitsunami.org](http://www.usvitsunami.org) to take this training.

#### St Croix Source

Title: VITEMA to Test Tsunami Sirens Territory wide on March 25

Published: 03/21/2015

Link: <http://stcroixsource.com/content/news/local-government/2015/03/21/vitema-test-tsunami-sirens-territory-wide-march-25>



# ST. CROIX SOURCE

FirstBank Virgin Islands can  
Payment Service to only 9  
Accounts. Applies to U.S. pay  
See our Internet Banking I  
Agreement for additional term  
Other terms, conditions, and  
apply. FirstBank Virgin Islan  
FirstBank Puerto Rico. R

Wednesday, March 25, 2015 Last Update  
12:59am

By Date

- FRONT PAGE
- NEWS
- VISITORS' CENTER
- BUSINESS
- COMMUNITY
- ARTS / ENTERTAINMENT
- LEGAL NOTICES
- OPINION
- FORUMS
- LIFESTYLE

CLASSIFIEDS

NEWS

- .JOHN
- .THOMAS
- .CROIX

- CAL NEWS
- CAL GOVERNMENT
- LICE
- ECTIONS 2014
- CAL SPORTS
- CHNOLOGY
- SWER DESK

St. Croix Chamber of Commerce

The Best Media Value

[Printer-friendly version](#)

**V.I. SOURCE LEGAL PUBLICATIONS** Published to all three Source Publications

Local government — St. Croix

[E-MAIL](#) [PRINT](#)

## VITEMA to Test Tsunami Sirens Territory-wide on March 25

BY SOURCE STAFF — MARCH 21, 2015

The Virgin Islands Territorial Emergency Management Agency (VITEMA) will conduct a territorywide test of the Tsunami Early Warning System on Wednesday, March 25, as part of the annual CARIBBEAN WAVE/1 ANTEX 14 a

CALENDARS

March						
S	M	T	W	T	F	S
1	2	3	4	5	6	7
8	9	10	11	12	13	14
15	16	17	18	19	20	21
22	23	24	25	26	27	28
29	30	31				

GOVERNMENT CALENDAR

ARTS/ENTERTAINMENT CALENDAR

COMMUNITY CALENDAR

SOURCE PICKS

Charter Day Kickoff

CURRENTLY: **82**

Power U  
Your Inte  
Speed a  
Your Sav





## Venezuela

6to Poder

Title: Funvisis preparó a la población en simulacro de tsunami (+audio)

Published: 03/25/2015

Link: <http://www.6topoderweb.com/2.0/1/13862/funvisis-prepar-a-la-poblacin-en-simulacro-de-tsunami-audio>



La presidenta de la Fundación Venezolana de Investigaciones Sismológicas (Funvisis), Aura Fernández, conversó con 6to Poder, en referencia al simulacro de tsunami que se realizó hoy en el país.

Indicó que fue realizado en seis estados del país, específicamente en ocho municipios del estado Nueva Esparta, seis en Anzoátegui, cinco en Zulia, tres en Falcón y un municipio en los estados Vargas y Miranda. Asimismo señaló que "pudieron realizar lo que son desalojos ante un tsunami, desalojos en las escuelas, desalojos en las distintas instituciones del Estado y también probar lo que son los protocolos de comunicación y actuación de lo que sería protección civil y bomberos".

Fernández manifestó que participaron varias instituciones, el Ministerio de Educación, autoridades estatales, gobernadores, alcaldes estuvieron muy involucrados en este ejercicio.

Asimismo precisó, que quienes deseen realizar ejercicios de este tipo pueden contactar con el organismo.

La autoridad recordó en el mismo orden de ideas que Venezuela es un país altamente sísmico, por lo que en el país tiembla prácticamente todos los días pero son sismos generalmente imperceptibles para la población.

Aporrea

Title: Será simultáneo en 32 países de América Latina y el Caribe

Este miércoles es el simulacro de Tsunami en seis estados del país

Published: 03/25/2015

Source: correo el Orinoco

Link: <http://www.aporrea.org/actualidad/n267490.html>



Caracas, marzo 25 - Este miércoles 25 de marzo se realizará en el país un simulacro de tsunami Caribe Wave/Lantex 2015, con el objetivo de evaluar los mecanismos de preparación, comunicación, respuesta y coordinación ante un evento natural de esta magnitud en cada región.

El Caribe Wave/Lantex 15 es un ejercicio que pondrá a prueba los procedimientos actuales del sistema de Alerta contra los tsunamis y ayudará a identificar las fortalezas y debilidades operativas en cada comunidad.

El ejercicio de simulacro de tsunami se llevará a cabo bajo la coordinación de la Fundación Venezolana de Investigaciones Sismológicas (Funvisis), ente adscrito al ministerio del Poder Popular para Educación Universitaria, Ciencia y Tecnología (Mppeuct); la Dirección Nacional de Protección Civil y Administración de Desastres (Dnpcad) y el Viceministerio para la Gestión de Riesgo y Protección Civil del Ministerio del Poder Popular para Relaciones Interiores, Justicia y Paz (Mppriip); quienes han preparado un plan de acción conjunto, en el que las direcciones de protección civil de los estados y municipios participantes, con el apoyo de otras instituciones nacionales y la Fuerza Armada Nacional Bolivariana (FANB), desarrollarán diferentes actividades entre las que destacan la difusión de información pública, medidas de autoprotección, coordinación interinstitucional y desalojo de comunidades.

En esta oportunidad, el ejercicio simulará un terremoto de carácter tsunamigénico frente a la costa caribeña de Panamá, en los estados Anzoátegui, Falcón, Miranda, Nueva Esparta, Vargas y Zulia, a las 14:00 UTC (09:30 am HLV).

@FUNVISIS publicó además, por cada localidad, un cuadro donde se establecen los escenarios participantes en el ejercicio, "Locaciones del simulacro de tsunami Caribe Wave en los estados #Falcón, #Vargas y #Miranda #CaribeWave2015" (...) "Locaciones del simulacro de tsunami Caribe Wave en el estado Zulia #CaribeWave2015 #Funvisis #Zulia #Venezuela" (...) "Locaciones del simulacro de tsunami Caribe Wave en el estado Anzoátegui #CaribeWave2015 #Funvisis #Anzoátegui" (...) "Locaciones del simulacro de tsunami Caribe Wave en el estado Nueva Esparta #CaribeWave2015 #Funvisis #Margarita".

La nota de prensa también reseñó que en el marco del Caribe Wave/Lantex 15, el centro de operaciones comunicacionales de Venezuela estará ubicado en el Sistema Integrado de Monitoreo y Asistencia (Sima) 911 en Caracas, donde se activará el protocolo de emergencia, la sala de prensa y sala situacional, para proporcionar las alertas del ejercicio.

Asimismo, estará funcionando la sala situacional de la Dirección Nacional de Protección Civil y Administración de Desastres, para el manejo de la información y la coordinación nacional de ejercicio.

Si se produce cualquier amenaza de tsunami verdadera durante el período de tiempo del ejercicio, se dará por terminado el simulacro.

Durante el Caribe Wave/Lantex 15, Funvisis, pondrá a prueba la capacidad de la institución y de los puntos focales, para recibir las informaciones emitidas por el centro de alerta de tsunamis del Pacífico (PTWC). Asimismo, evaluará la capacidad para procesar y emitir la información sobre el sismo (generación de reporte, cálculo del mecanismo focal, capacidad de generar un modelado preliminar con altura de ola y tiempo estimado de arribo a las costas venezolanas).

Se llevará a cabo una prueba de comunicación con centros de alertas de otros países, para la confirmación de la alerta de tsunami, tamaño de la ola y reporte preliminar de daños, de manera que el resto de los países activen sus mecanismos de respuesta.

Agencia Venezolana de Noticias

Title: Venezuela participará este miércoles en simulacro internacional de tsunami Caribe Wave 2015

Published: 03/24/2015

Link: <http://www.avn.info.ve/contenido/venezuela-participar%C3%A1-este-mi%C3%A9rcoles-simulacro-internacional-tsunami-caribe-wave-2015>



The screenshot shows the AVN website interface. At the top, there is a navigation bar with the AVN logo and various menu items like 'Inicio', 'Poder Popular', 'Gestión Social', etc. The main content area features the article title and a sub-header 'GESTIÓN SOCIAL (/GESTIÓN-SOCIAL)'. The article text describes the participation in the tsunami drill, mentioning the Instituto Nacional de Meteorología e Hidrología and the Fundación Venezolana de Investigaciones Sismológicas. There are two small images: one showing a group of people in a meeting and another showing a group of people in a field. The article also includes a link to a related article about strengthening the action of the Bases de Misiones.

Correo del Orinoco

Title: Cinco municipios zulianos participarán en el Simulacro de Tsunamis Caribe Wave 2015

Published: 02/25/2015

Link: <http://www.correodelorinoco.gob.ve/nacionales/cinco-municipios-zulianos-participaran-simulacro-tsunamis-caribe-wave-2015/>

de Venezuela | Ministerio del Poder Popular para la Comunicación y la Información **PuebloVictorioso**

30°C Upala  BUSCAR

Caracas  
Jueves  
30 de abril de 2015

# CORREO DEL ORINOCO

La artillería del pensamiento

PORTADA VENEZUELA OPINIÓN MUNDO ECONÓMICAS SOCIEDAD DEPORTES VIVIENDA EDICIÓN IMPRESA ENGLISH EDITION MULTIMEDIA

Nacionales Caracas Regiones Política Impacto Poder Popular Investigación Alimentación Educación Transporte Vivienda

Inicio » Avances, Nacionales  
La actividad se realizará el 25 de marzo

## Cinco municipios zulianos participarán en el Simulacro de Tsunamis Caribe Wave 2015

25 febrero 2015 | Haga un comentario

Me gusta 6 Tweet 150 +1 0 Share 4

En Venezuela la jornada preventiva se efectuará simultáneamente en seis estados



Síguenos desde    

### ÚLTIMOS ARTÍCULOS

Avances, Política | La Corriente Bolívar y Zamora llamó a hacer "una cruzada institucional" contra la corrupción | 30 Abr

Avances, Nacionales, Vivienda | Merideños recibirán este jueves más de 360 viviendas | 30 Abr

Avances, Nacionales, Memoria | Estiman reducir a 10% el desempleo juvenil en Venezuela | 30 Abr

Avances, Regiones, Energía | El CLEZ conformó comisión especial para fiscalizar la instalación del TAG | 30 Abr

Política | Sindicatos opositores "enjuiciaron" al Gobierno por presuntos delitos contra clase obrera | 30 Abr

Avances, Comunicación y Cultura, Multipolaridad | Angola, sede permanente de Comunidad de Países de Lengua Portuguesa | 30 Abr

Correo del Orinoco

Title: Simulacro de Tsunami Caribe Wave 2015 se realizará en 6 estados del país

Published: 03/24/2015

Link: <http://www.correodelorinoco.gob.ve/nacionales/simulacro-tsunami-caribe-wave-2015-se-realizara-6-estados-pais/>

Gobierno Bolivariano de Venezuela | Ministerio del Poder Popular para la Comunicación y la Información **PuebloVictorioso**

26°C Carora  BUSCAR

Caracas  
Domingo  
3 de mayo de 2015

# CORREO DEL ORINOCO

La artillería del pensamiento

PORTADA VENEZUELA OPINIÓN MUNDO ECONÓMICAS SOCIEDAD DEPORTES VIVIENDA EDICIÓN IMPRESA ENGLISH EDITION MULTIMEDIA

Inicio » Nacionales, Poder Popular, Judiciales y Seguridad, Ambiente y Ecología  
Este miércoles 25 de Marzo

## Simulacro de Tsunami Caribe Wave 2015 se realizará en 6 estados del país

24 marzo 2015 | Haga un comentario

Me gusta 12 Tweet 171 +1 0 Share 8

El simulacro de tsunami Caribe Wave/Lantex 2015, se realizará con el objetivo de evaluar los mecanismos de preparación, comunicación, respuesta y coordinación ante un evento natural de esta magnitud en cada región




Síguenos desde    

### ÚLTIMOS ARTÍCULOS

Avances, Regiones, Transporte | Intercomunal Guarenas-Guatire permanecerá parcialmente cerrada por dos días | 3 May

Avances, Regiones, Béisbol | Gobierno Bolivariano reinauguró el estadio de Mampote | 3 May

Avances, Nacionales, Política, Fútbol, Otros Deportes | Psóev. Deportistas en Venezuela son de Oro Puro | 3 May

Avances, Fútbol | Miguel Cabrera conecta otro jonrón y se acerca al récord de Galarraga | 3 May

Avances, Nacionales, Comunicación y Cultura | Este domingo fue estrenado el programa "Con Cilla en Familia" | 3 May

Avances, Multipolaridad | Guardacostas rescatan

Entorno Inteligente

Title: Simulacro de Tsunami Caribe Wave 2015 se realizará en 6 estados del país

Published: 03/24/2015

Link: <http://www.entornointeligente.com/articulo/5415595/VENEZUELA-Simulacro-de-Tsunami-Caribe-Wave-2015-se-realizaracute;-en-6-estados-del-paiacute;s-24032015>

Principal | ¿Quiénes Somos? | Registrarse | Publica con nosotros | Contacto

entorno INTELIGENTE

Google™ Búsqueda personalizada

Contenido Original Última Hora Salud Sucesos Internacionales Tecno. Negocios Deportes Política Economía Petróleo RSE Eventos Ecología

Inicio > Política | Publicado el Martes, 24 de Marzo del 2015

Seguir a @HermanPorrasM Seguir a @entorno Twitter 1

### VENEZUELA: Simulacro de Tsunami Caribe Wave 2015 se realizará en 6 estados del país

Esta noticia ha sido leída 729 veces



**Fiscal General ratifica al Centro Carter que Venezuela es respetuosa de los DDHH**

Fiscal General ratifica al Centro Carter que Venezuela es respetuosa de los DDHH / ENTORNOINTELIGENTE.COM / La fiscal general de la República, Luisa Ortega Díaz, sostuvo este jueves un encuentro institucional con la directora del Programa Para las Américas del Centro Carter, Jennifer McCoy, en el cual ratificó la plena vigencia del respeto a los derechos humanos en Venezuela. En el encuentro, en el que también estuvieron presentes el consultor de esta organización internacional, Dimitris Pantoulas; y al exmagistrado del Tribunal Superior Electoral de Brasil, Torquato Jardim; la Fiscal General reiteró que no es política del Estado venezolano la vulneración de los derechos fundamentales y en el caso de que alguna individualidad incurra en violación de los

Ampliar Contenido

Funvisis

Title: Venezuela participará en ejercicio de simulacro de tsunami del Caribe 2015

Published: 11/14/2015

Link: <http://www.funvisis.gob.ve/noticia.php?id=1047>

Gobierno Bolivariano de Venezuela | Ministerio del Poder Popular para Educación Universitaria, Ciencia y Tecnología | Fundación Venezolana de Investigaciones Sismológicas (Funvisis) | Pueblo Victorioso

funvisis Fundación Venezolana de INVESTIGACIONES SISMOLÓGICAS

G-20007752-2

Inicio >> ¿Quiénes Somos? > Áreas de Estudio > Sismicidad > Redes > Biblioteca > Aula Sísmica > Proyectos > Multimedia > Información > Para saber más > Contáctanos

Inicio >> Información >> Noticias

### Por cuarta ocasión Venezuela participará en el Caribe Wave/Lantex

#### Venezuela participará en ejercicio de simulacro de tsunami del Caribe 2015

Caracas, 14 de noviembre de 2014

Como en años anteriores, Venezuela se unirá a otras naciones del Caribe como participante en el ejercicio de simulacro de tsunami Caribe Wave/Lantex 15, que se realizará el próximo 25 de marzo de 2015, con el propósito de evaluar los planes de respuesta ante un tsunami regional, para aumentar la preparación ante estos eventos naturales y mejorar la coordinación y capacidad de respuesta en la región caribeña.



El Caribe Wave/Lantex 15 es un ejercicio que pondrá a prueba los procedimientos actuales del sistema de Alerta contra los tsunamis y ayuda a identificar las fortalezas y debilidades operativas en cada comunidad.

En Venezuela, el ejercicio de simulacro de tsunami se llevará a cabo bajo la coordinación de la Fundación Venezolana de Investigaciones Sismológicas (Funvisis), ente adscrito al ministerio del Poder Popular para Educación Universitaria, Ciencia y Tecnología (Mppuec); la Dirección Nacional de Protección Civil y Administración de Desastres (Dnpcad) y el Viceministerio para la Gestión de Riesgo y Protección Civil del Ministerio del Poder Popular para Relaciones Interiores, Justicia y Paz (Mpprijp); quienes han preparado un plan de acción conjunto, en el que las direcciones de protección civil de los estados y municipios

Búsqueda

Google™ Búsqueda personalizada

Actualidad Mundial

Nicaragua: Sismo en el Caribe Norte  
30 de abril de 2015. La Prensa

@Funvisis

Síguenos en twitter

## Funvisis

Title: El 25 de marzo se realizará ejercicio de simulacro de tsunami Caribe Wave 2015

Published: 03/24/2015

Link: <http://www.funvisis.gob.ve/noticia.php?id=1122>

The screenshot shows the Funvisis website interface. At the top, there are logos for the Government of Venezuela, the Ministry of Higher Education, Science and Technology, and the Venezuelan Foundation for Seismological Investigations (Funvisis). The main navigation bar includes links for Inicio, ¿Quiénes Somos?, Áreas de Estudio, Sismicidad, Redes, Biblioteca, Aula Sísmica, Proyectos, Multimedia, Información, Para saber más, and Contáctanos. The article title is "El 25 de marzo se realizará ejercicio de simulacro de tsunami Caribe Wave 2015". The text describes the exercise and mentions the participation of other nations. There is a search bar, a world news section with a link to a magnitude 3.6 earthquake in Los Angeles, and a Twitter feed for @Funvisis.

## Informe21

Title: Realizarán simulacro de tsunami en seis estados del país

Published: 03/25/2015

Link: <http://informe21.com/actualidad/realizaran-simulacro-de-tsunami-en-seis-estados-del-pais>

# Informe21.com

Para formar parte de la información

Actualidad Deportes Economía Espectáculos Gastronomía Política Salud Tecnología Opinión

Principal >

## Realizarán simulacro de tsunami en seis estados del país

Autor: Editor AJ el Mié, 25/03/2015 - 09:07.

Actualidad tsunami

Recomendar 2 Tweetear 0 +1 0 Share 2

El ejercicio de simulacro de tsunami Caribe Wave 2015 se realizará este miércoles, a las 9:00 de la mañana, en los estados Anzoátegui, Falcón, Miranda, Nueva Esparta, Vargas y Zulia.



Síguenos en...

Me gusta Compartir 88 749

4.025

+1

Seguir a @informe21 81.2K seguidores

@informe21

Noticias más leídas del día

Centíficos revelan

## Noticia al Dia

Title: Alerta por tsunami mueve este miércoles a seis estados del país

Published: 03/24/2015

Link: <http://noticialdia.com/2015/03/alerta-por-tsunami-mueve-este-miercoles-a-seis-estados-del-pais/>

Martes, 24 de Marzo de 2015

noticia **AL DIA**

Al Día | Resumen | Zulia | Política | Nacionales | Economía | Opinión | Sociales | Deportes | Internacionales | Tecnología

marzo 24, 2015 - 8:23 am

## Alerta por tsunami mueve este miércoles a seis estados del país

Diez mil 141 personas serán desolajadas mañana en un simulacro de alerta de tsunami, programado para las 9:30 de la mañana y en el que participarán los estados Nueva Esparta, Anzoátegui, Zulia, Falcón, Vargas y Miranda, donde serán ubicados 27 puntos de control. La actividad será vigilada desde siete salas situacionales.

Es la cuarta vez que Venezuela participa en ese evento de prevención, denominado Caribe Wave/Lantex 15, cuyo objetivo es evaluar los planes de respuesta ante un tsunami regional para aumentar la preparación ante esos eventos naturales y mejorar la coordinación y capacidad de respuesta en la región caribeña.

El Caribe Wave/Lantex 15 es un ejercicio que pondrá a prueba los procedimientos actuales del

Panorama

Title: Participarán más de 700 funcionarios en simulacro Caribe Wave 2015 en Maracaibo

Published: 03/24/2015

Link: <http://www.panorama.com.ve/ciudad/Participaran-mas-de-700-funcionarios-en-simulacro-Caribe-Wave-2015-en-Maracaibo-20150324-0037.html>

PANORAMA.com.ve

Ciudad | Política y Economía | Belleza y Salud | Espectáculos | Sucesos | Clasificados | Más

Inicio / Ciudad 02:40 PM 24/03/2015

## Participarán más de 700 funcionarios en simulacro Caribe Wave 2015 en Maracaibo

Redacción Web / Agencias

Avances

- 11:46 PM | Mundo: Nepal cierra su único aeropuerto a grandes aviones por daños en la pista
- 10:40 PM | Mundo: Dos muertos y un herido en un concurso de caricaturas de Mahoma en Texas
- 10:19 PM | Deportes: Mayweather recibe su cheque por 100 millones de dólares
- 09:00 PM | Fútbol: Boca derrota a River y es único líder en Argentina (Fotos)
- 08:40 PM | Fútbol: Aficionados aurinegros celebraron con euforia campeonato del Torneo Clausura
- 08:13 PM | Política y Economía