

# Planificación Espacial Marina - avances en la Región del Pacífico Sudeste

M.Sc. Zuleika Pinzón

Coordinadora Regional del Plan de Acción para la Protección del Medio Marino y Áreas Costeras del Pacífico Sudeste



With the support of:



# Marco Institucional de la Organización

(1/2)



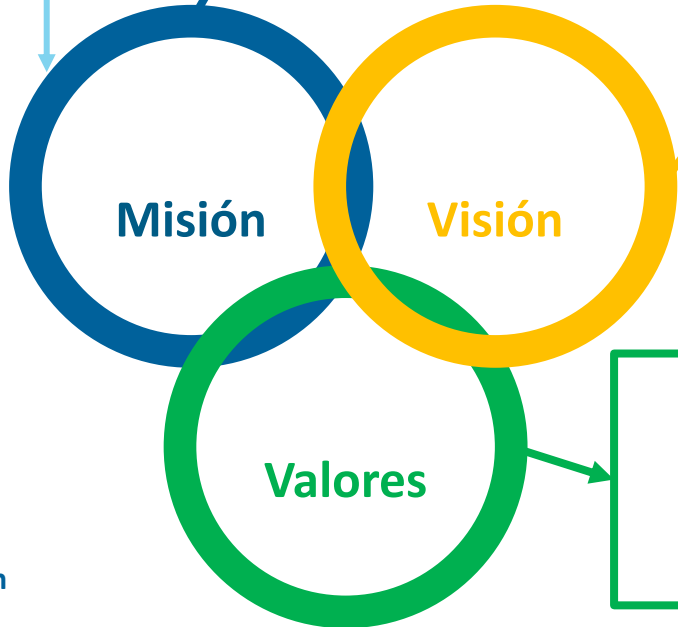
Declaración de Santiago de 18 de agosto de 1952

Chile  
Colombia  
Ecuador  
Perú



Facilitar, fortalecer y articular entre sus Estados miembros, la cooperación y coordinación política, técnica y científica para la conservación y uso sostenible del océano y sus recursos, en beneficio de sus pueblos

Ser la alianza estratégica en el Pacífico Sudeste que asegure la sostenibilidad del océano, para el bienestar integral de sus pueblos.



Colaboración  
Compromiso  
Respeto  
Transparencia





## Plan de Acción para la Protección del Medio Marino y Áreas Costeras del Pacífico Sudeste (PAPSE)

### Convenio de Lima, 1981

- Se adopta con las características del Programa de Mares Regionales
- Secretaría Ejecutiva: CPPS

### Objetivos

- Contribuir a la protección y conservación de la biodiversidad marina y costera.
- Proporcionar el marco para el establecimiento y aplicación de una política adecuada e integral, teniendo en cuenta las necesidades particulares de la región.



# Planificación Espacial Marina en el contexto del PAPSE



1988

- Se recomendó la estructuración de un Plan de Ordenamiento Ambiental - III Reunión Intergubernamental del PAPSE

1989

- Se aprobó el Plan de Ordenamiento Ambiental de las Zonas Marinas y Costeras en el PSE - IV Reunión Intergubernamental del PAPSE (Decisión N°6)

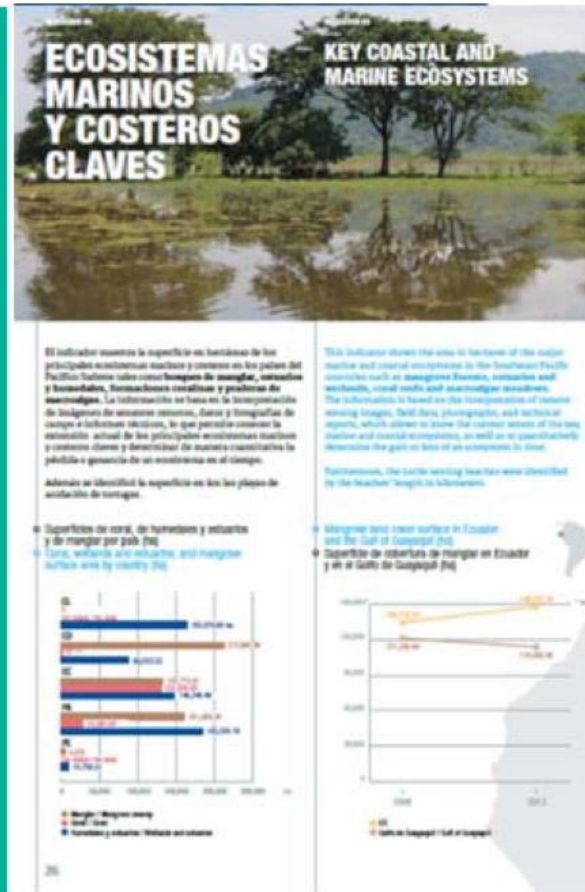
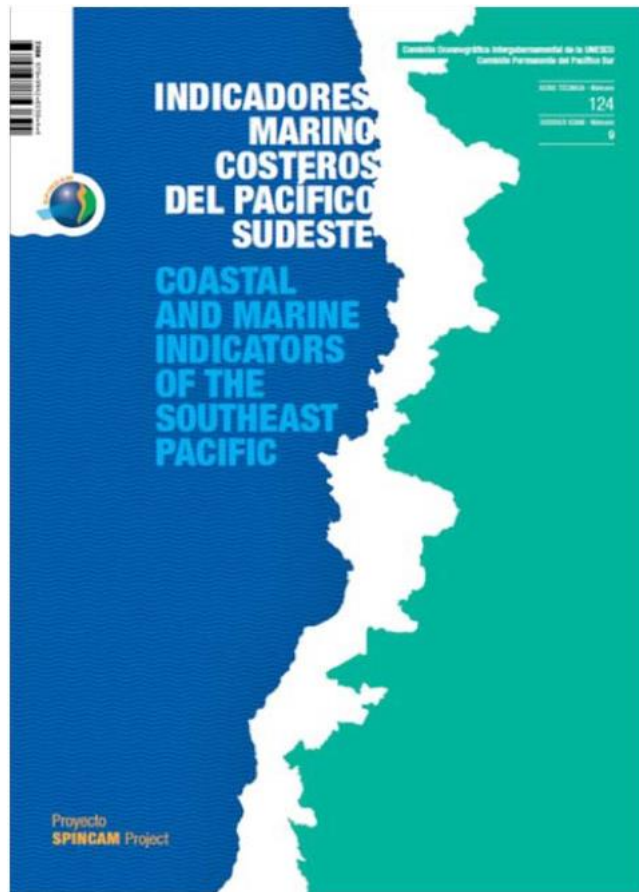
1992

- Ejecución de 5 estudios piloto de ordenamiento ambiental, financiados por PNUMA
  - Bahía de Málaga (Colombia)
  - Bahía de Valparaíso (Chile)
  - Bahía de Caráquez (Ecuador)
  - Bahía Vacamonte (Panamá)
  - Pisco - Paracas (Perú)

# Planificación Espacial Marina en el contexto del PAPSE



# Indicadores Marino Costeros del Pacífico Sudeste



# Indicadores actualizados



Calidad de Agua



Áreas protegidas



Ecosistemas

- Manglar*
- Estuarios*
- Corales*
- Praderas de macroalgas*
- Playas de anidación de tortuga*



Economía Costera



Pesca artesanal

- Sitios de Puertos*
- Esfuerzo Pesquero /Captura*
- Desembarque*



Concesiones

- Acuicultura*
- Puertos (portuarios)*
- Turismo*
- Hidrocarburíferas*



Población afectada (Vulnerabilidad)



Densidad Poblacional

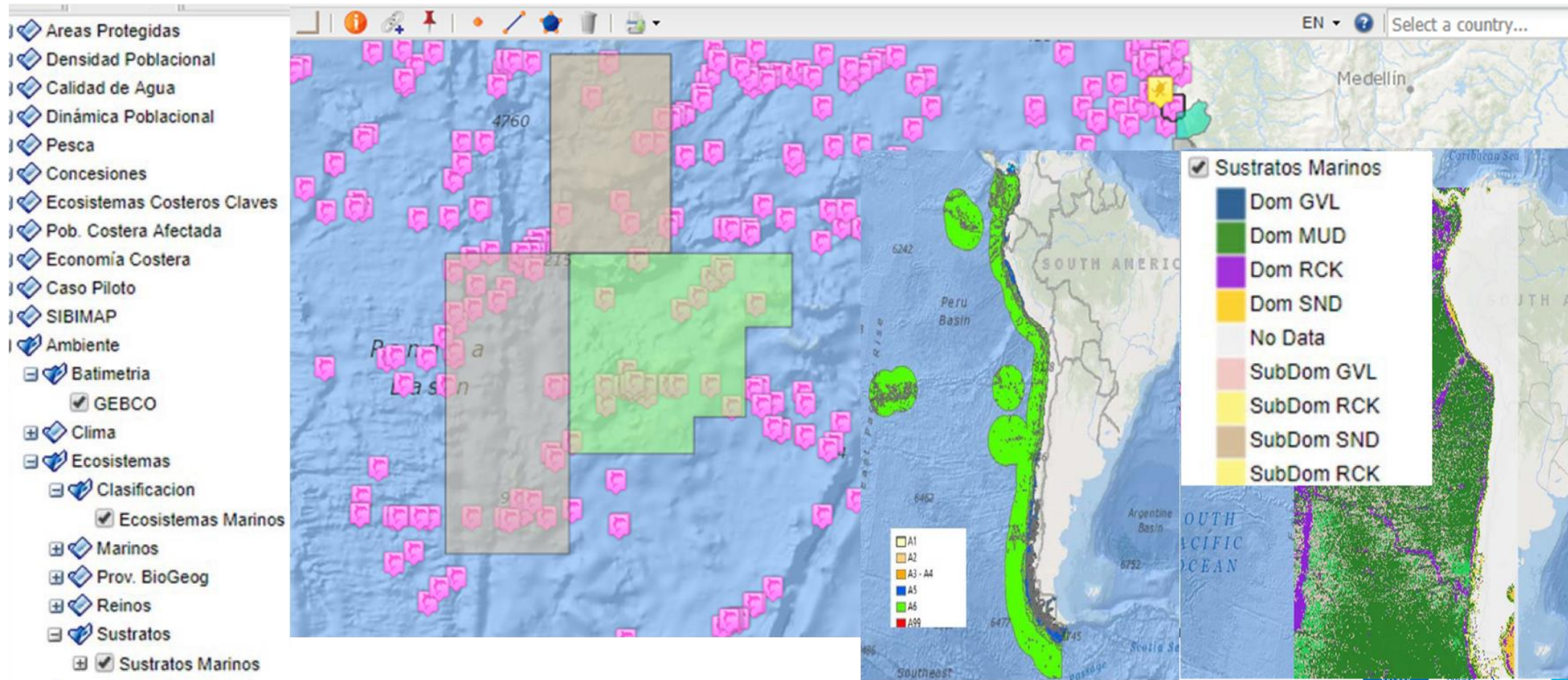


Dinámica Poblacional

- Migración Neta*
- Población Flotante costera*

# Atlas Regional

Aprox. + 21,302 registros de observaciones de tortugas y cetáceos.





Charlas sobre  
**Planificación espacial marina y costera en las áreas protegidas:**  
Beneficios y retos en la región



**1**  
era.  
SESIÓN

La planificación espacial como una herramienta de gestión integral marina y costera en los países del Pacífico: contexto general y la integración de las áreas protegidas.

30 de Julio de 2021 - 9:00 Ecuador (GMT-5)

**2**  
da.  
SESIÓN

Aplicación de la planificación espacial marina y costera en las áreas marinas y costeras protegidas. Estudio de caso: beneficios y retos en los países de la región del Pacífico Sudeste.

31 de Agosto de 2021 - 9:00 Ecuador (GMT-5)



Transmisión en vivo por:  
**Comisión Permanente del Pacífico Sur**

Islas Ballestas, Reserva Nacional de Paracas, Perú  
Fotografía: Iorex / 123RF

Organizador:



Grupo de Trabajo Regional de Areas Marinas y Costeras Protegidas

Con la colaboración de:



# Plan Estratégico de la CPPS (2022 -2030)



6 ejes



➤ Pesca Sostenible



➤ Contaminación Marina



➤ Biodiversidad Marina Costera



➤ Cambio Climático



➤ Gobernanza Oceánica Internacional



➤ Capacitación, Comunicación y Difusión



# Eje de Biodiversidad Marina Costera



## 6to Objetivo

Fomentar el desarrollo y la implementación de herramientas de gestión basadas en áreas, como instrumentos de gestión y manejo efectivos del espacio marino.



# Eje de Biodiversidad Marina Costera



## Metas del Objetivo 6

Fomentar el ordenamiento de las zonas costeras y marinas en la región del PSE, a través del intercambio de experiencias y aplicabilidad

Fortalecer el manejo integrado de los ecosistemas marinos costeros mediante la actualización del Plan de Ordenamiento Ambiental de las Zonas Costeras y Marinas del Pacífico Sudeste

# Desafíos

- Fortalecer la institucionalidad de la gestión marina y costera.
- Articular con otras iniciativas nacionales y regionales.
- Mantener actualizados los indicadores y el Atlas Regional, a largo plazo.



# Regional MSPforum - Latin America and the Caribbean

---



Thank you! ¡Gracias! Merci!

---



With the support of:

